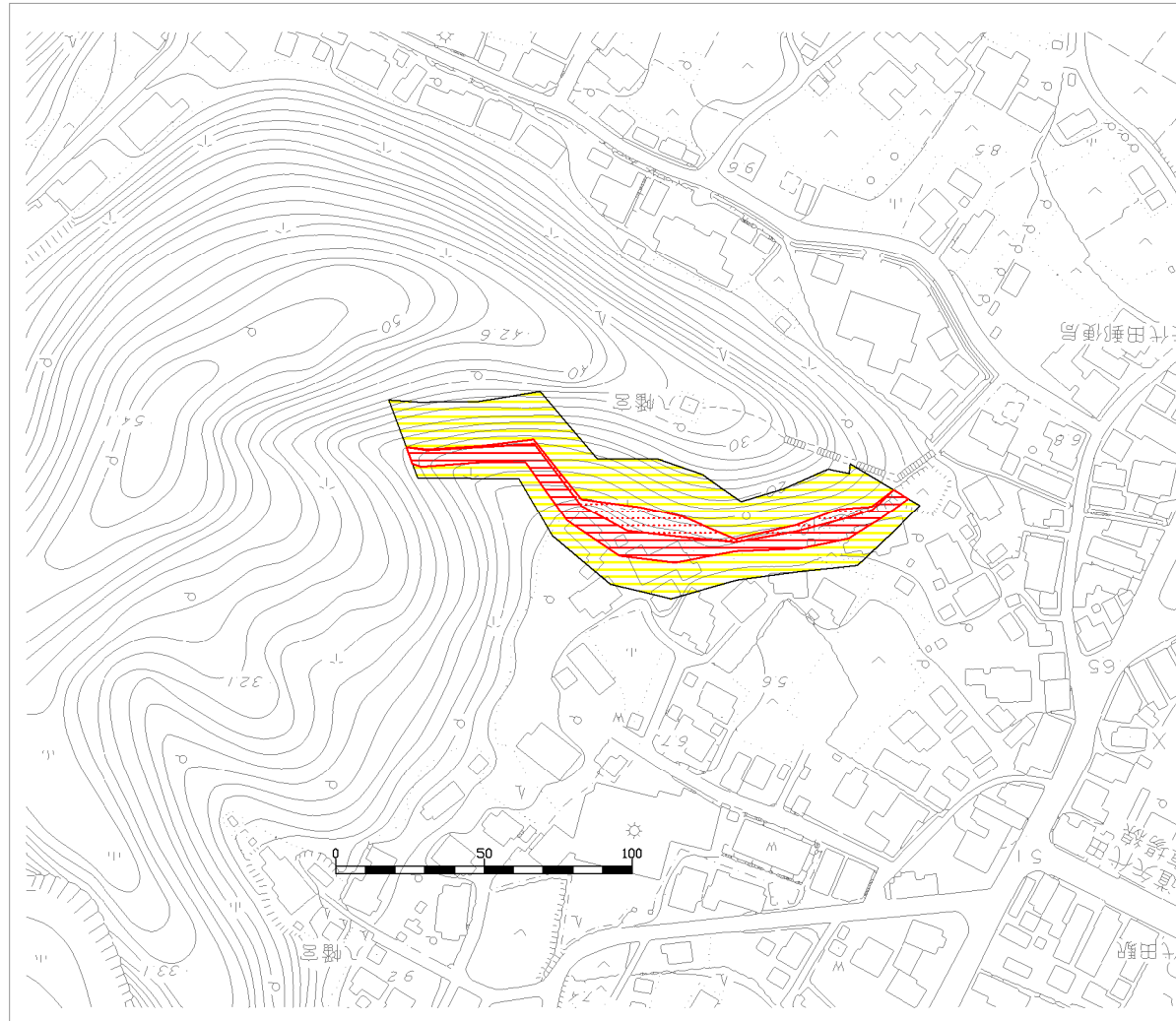





# 土砂災害警戒区域等の指定の公示に係る図書



様式 - 2 (急)

土砂災害警戒区域・  
土砂災害特別警戒区域 区域図

土砂災害防止 法施行令第三 条の基準に該 当する区域	土砂災害防止法施行令第二条の基準に該当する区域		縮尺 1:2,500	自然現象 の種類	急傾斜地の崩壊	箇所番号	-321.004(0246)
	急傾斜地斜面内の区域			告示番号	新潟県告示第1357号 新潟県告示第1358号	箇所名	三沢
	土砂等の(移動)高さが1m以下の場合、土砂等の移動による力が100kN/m <sup>2</sup> を超える区域		告示年月日	平成18年9月19日	所在地	新潟市大字矢代田	
	土砂等の堆積の高さが3mを超える区域 それ以外の区域	