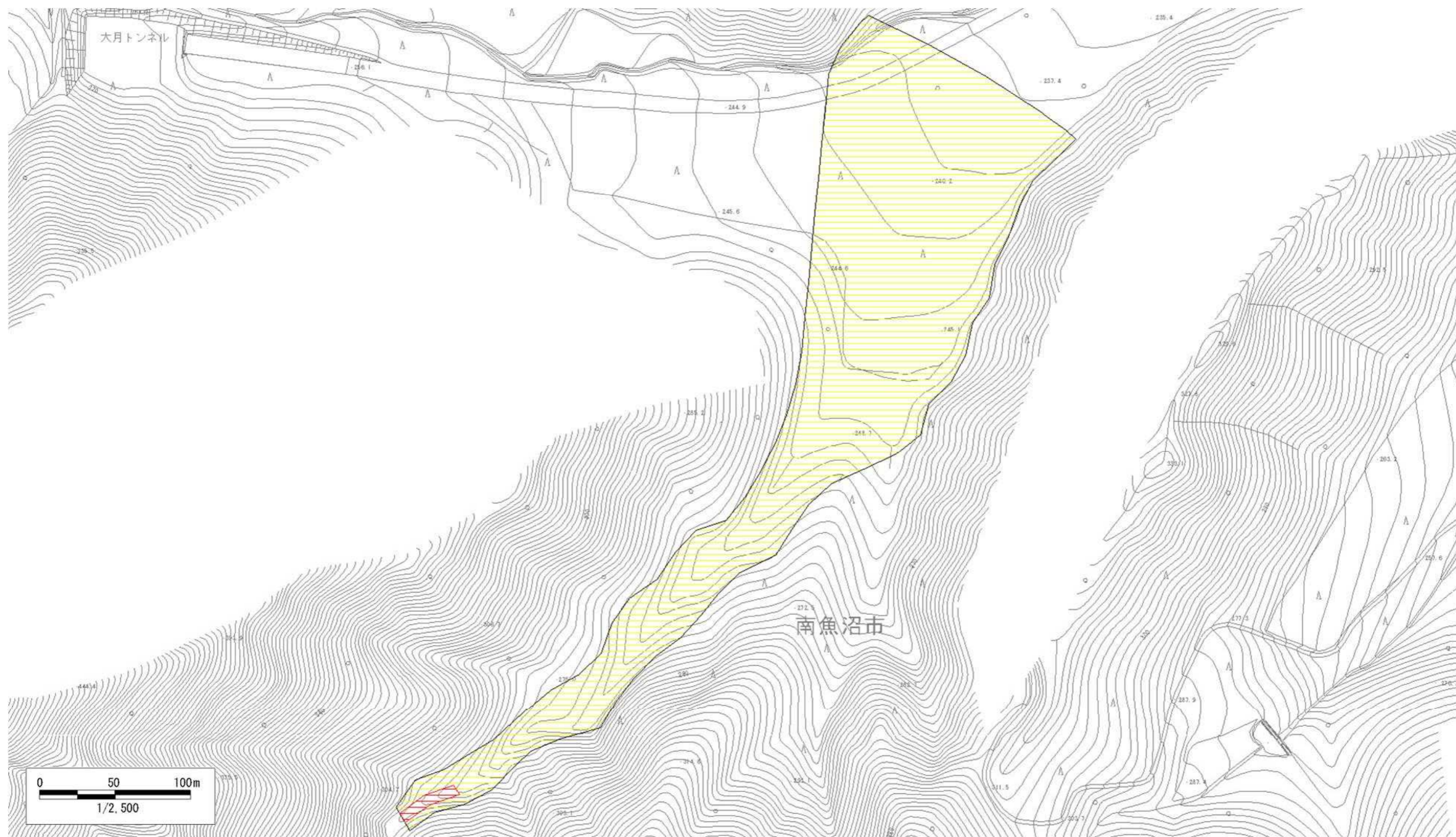






土砂災害警戒区域等の指定の公示に係る図書



| | | | | | |
|--|-------------------------------------|-------------------------------------|--|---|--|
| 様式 - 2 (土) 土砂災害警戒区域・土砂災害特別警戒区域 区域図 | 土砂災害防止法施行令第二条の基準に該当する区域 | |     | 自然現象 の種類 土石流 告示番号 新潟県告示第71・72号 告示年月日 平成25年1月22日 | 溪流番号 Y1107- -27-1 溪流名 細越沢(1) <small>ほそごえざわ(1)</small> <small>みなみうおぬましやまや</small> 所在地 南魚沼市山谷 |
| | 土砂災害防止法 施行令第三条の 基準に該当する 区域 | 土砂災害防止法 施行令第三条の 基準に該当する 区域 | | | |
| | 土砂災害防止法 施行令第三条の 基準に該当する 区域 | 土砂災害防止法 施行令第三条の 基準に該当する 区域 | | | |
| | その他の区域 | その他の区域 | | | |
| | | | 縮尺 1:2,500 | | |