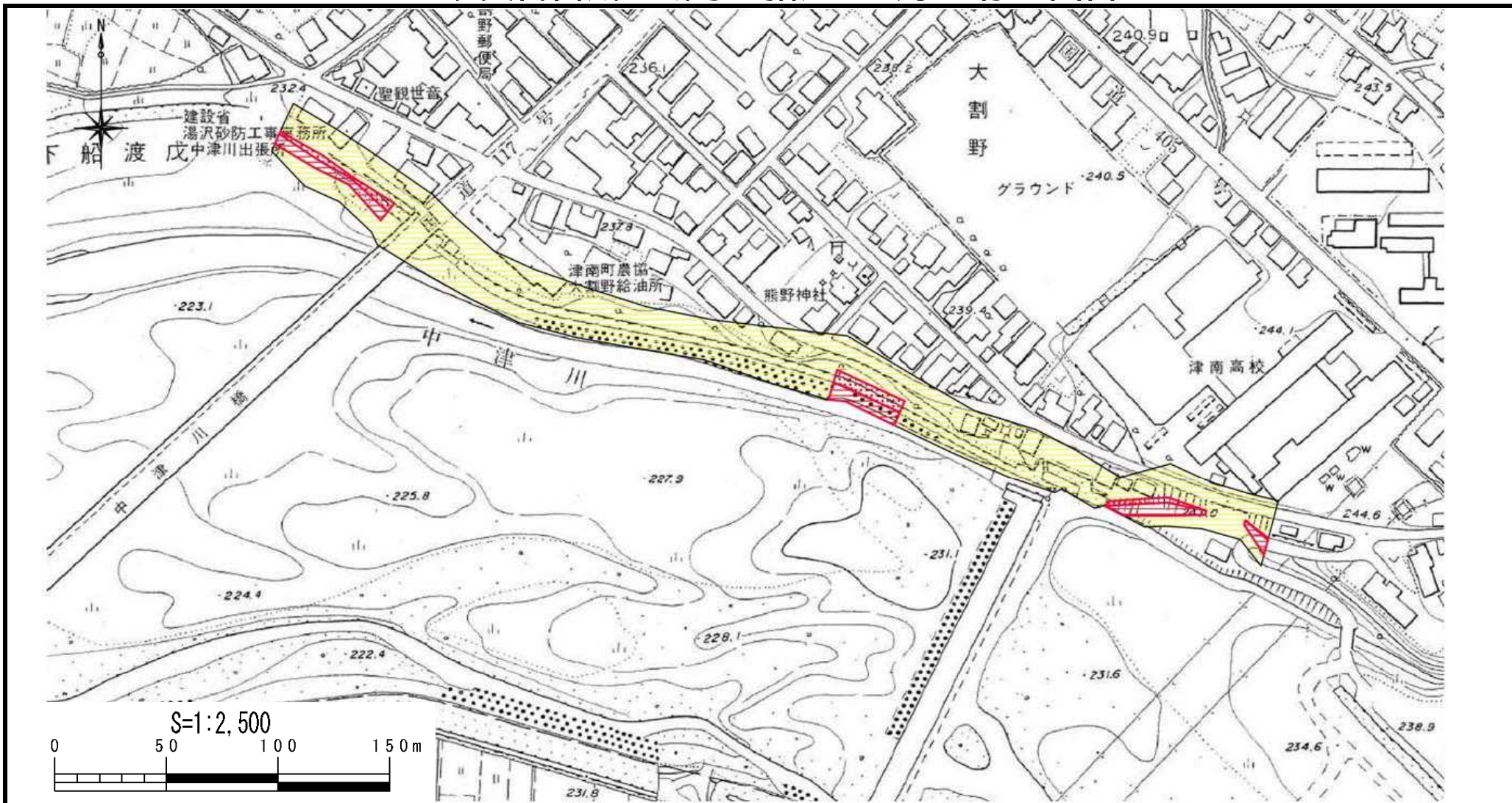






土砂災害警戒区域等の指定の公示に係る図書



様式 - 2 (急) 土砂災害警戒区域・ 土砂災害特別警戒区域 区域図	土砂災害防止法施行令第二条の基準に該当する区域		 縮尺 1:2,500	自然現象の種類	急傾斜地の崩壊	箇所番号	-482.018(1746)	
	土砂災害防止法施行令第三条の基準に該当する区域	急傾斜地斜面内の区域			告示番号	新潟県告示第64・65号	箇所名	オオワリノ大割野
		土石等の(移動)高さが1m以下の場合、土石等の移動による力が100kN/m ² を超える区域			告示年月日	平成25年1月18日	所在地	ナカフオヌマクツナマシモヲオワリノ中魚沼郡津南町下船渡大割野
		土石等の堆積の高さが3mを超える区域						
それ以外の区域	