





# 土砂災害警戒区域等の指定の公示に係る図書



様式 - 2(土) 土砂災害警戒区域・土砂災害特別警戒区域 区域図	土砂災害防止法施行令第二条の基準に該当する区域		   	自然現象 の種類 土石流	溪流番号	207- -004	
	土砂災害防止法施行令第三条の基準に該当する区域				告示番号	新潟県告示第642号	溪流名
	その他の区域		縮尺 1:2,500	告示年月日	平成20年3月28日	所在地	新潟市秋葉区草水町一丁目