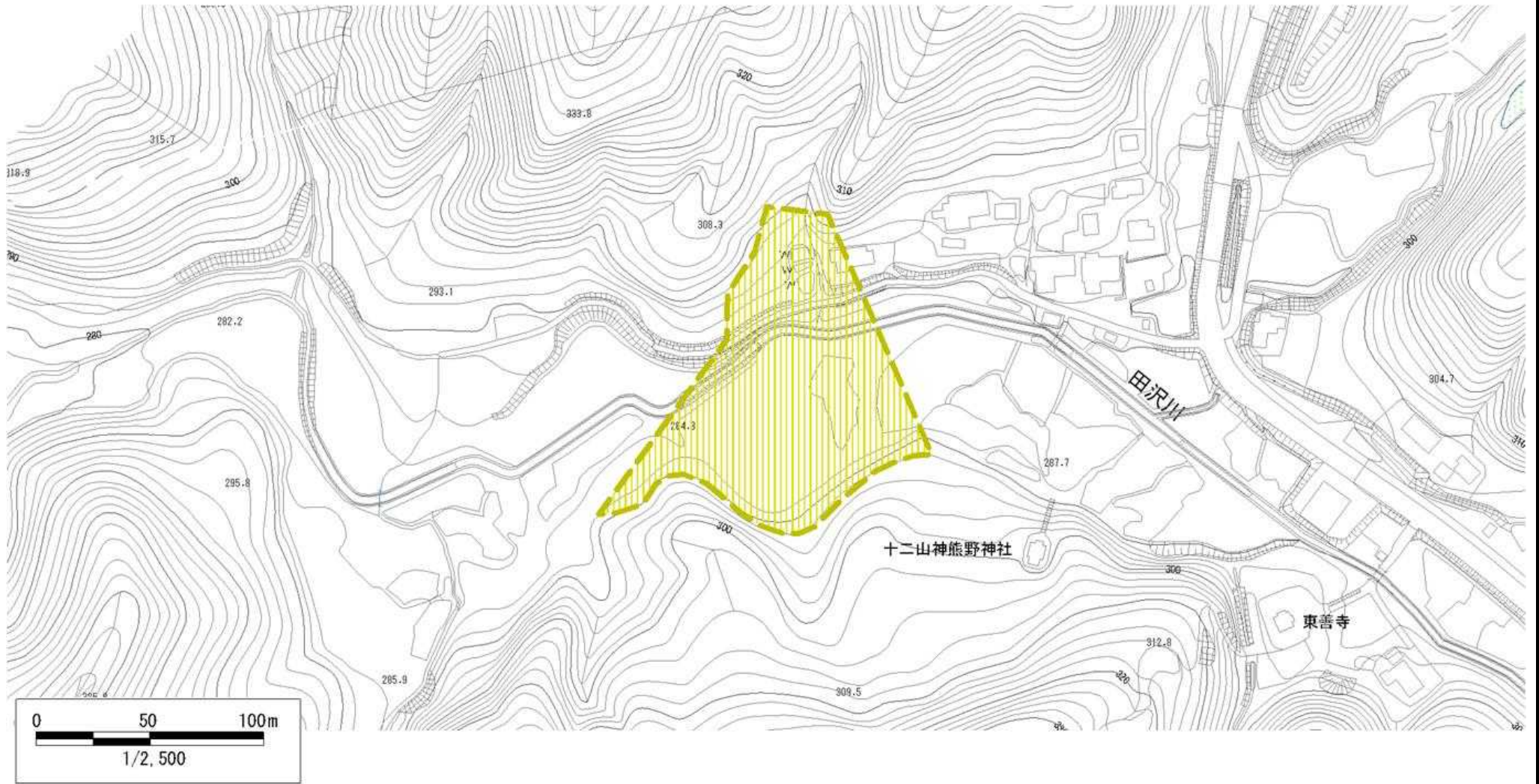




土砂災害警戒区域等の指定の公示に係る図書



様式 - 2(土) 土砂災害警戒区域 区域図	土砂災害防止法施行令第二条の基準に該当する区域		 縮尺 1:2,500	自然現象の種類 土石流	溪流番号 381- -003
				告示番号 新潟県告示第1395号	溪流名 大下沢
				告示年月日 平成24年11月27日	所在地 東蒲原郡阿賀町田沢