





様式 - 2 (急)

土砂災害警戒区域・  
土砂災害特別警戒区域  
区域図

土砂災害防 止法施行令 第三条の基 準に該当す る区域	土砂災害防止法施行令第二条の基準に該当する区域		N 縮尺 1:2,500	自然現象 の種類	急傾斜地の崩壊	箇所番号	-207.002(0306)	
	急傾斜地斜面内の区域			告示番号	新潟県告示 第1395・1396号	箇所名	秋葉(2)	
	土石等の(移動)高さが1m以下の場合、土石等の移動による力が100kN/m <sup>2</sup> を超える区域			告示年月日	平成24年11月27日	所在地	新潟市秋葉区秋葉2丁目 新潟市秋葉区滝谷本町 新潟市秋葉区滝谷町	
	土石等の堆積の高さが3mを超える区域							
	それ以外の区域							