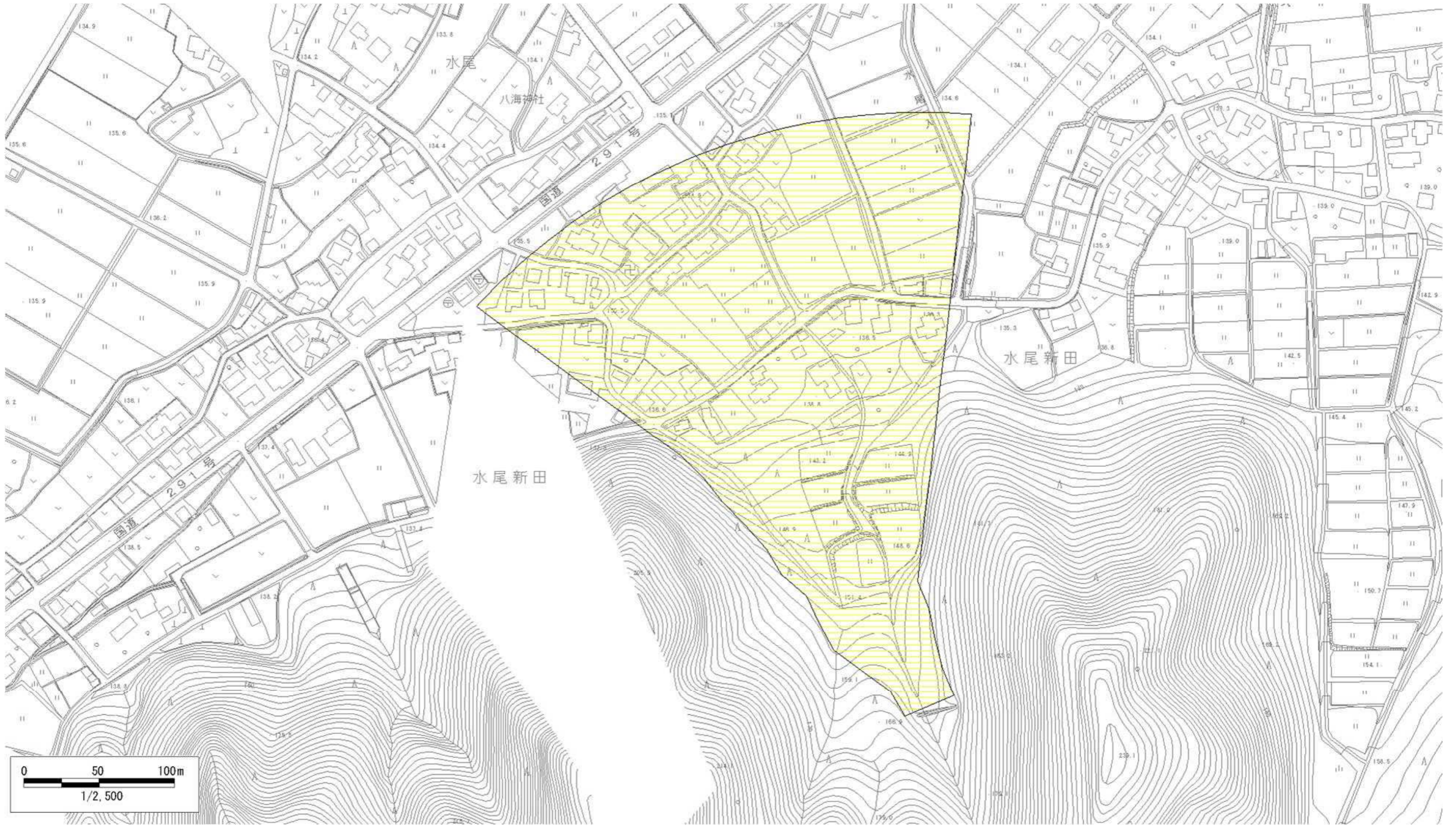







# 土砂災害警戒区域等の指定の公示に係る図書



|  |   |   |                     |                      |
|--|---|---|---------------------|----------------------|
| 様式 - 2 (土)<br>土砂災害警戒区域・土砂災害特別警戒区域<br>区域図 | 土砂災害防止法施行令第二条の基準に該当する区域                             |  | 自然現象<br>の種類<br>土石流  | 溪流番号<br>Y1011- -34-1 |
|  | 土砂災害防止法<br>施行令第三条の<br>基準に該当する<br>区域                 |  |                     |                      |
|  | 土砂の高さが1mを超える場合、建築物に作用する力が50kN/m <sup>2</sup> を超える区域 |  | 告示年月日<br>平成24年11月9日 | 所在地<br>南魚沼市水尾        |
|  | 土砂の高さが1mを超える場合、建築物に作用する力が50kN/m <sup>2</sup> 以下の区域  |  |                     |                      |
|  | その他の区域  |  |                     |                      |