





# 土砂災害警戒区域等の指定の公示に係る図書



様式 - 2 (土) 土砂災害警戒区域・土砂災害特別警戒区域 区域図	土砂災害防止法施行令第2条の基準に該当する区域			自然現象 の種類 土石流	新潟県告示第1698号	溪流番号 383- -007(1)
	土砂災害防止法 施行令第3条の 基準に該当する 区域	土石流の高さが1mを超える場合、建築物に作用する力が50kN/m <sup>2</sup> を超える区域				告示番号 新潟県告示第1698号
		土石流の高さが1mを超える場合、建築物に作用する力が50kN/m <sup>2</sup> 以下の区域		告示年月日 平成20年11月4日	所在地 東蒲原郡阿賀町小出	
		その他の区域			縮尺 1:2,500	