





土砂災害警戒区域等の指定の公示に係る図書

(全体)



様式 - 2 (急) 土砂災害警戒区域・ 土砂災害特別警戒区域 区域図(全体)	土砂災害防止法施行令第二条の基準に該当する区域		 縮尺 1:2,500	自然現象の種類	急傾斜地の崩壊	箇所番号	長岡-215.006	
	土砂災害防止法施行令 第三条の基準に該当する区域	急傾斜地斜面内の区域		  	告示番号	新潟県告示 第1272・1273号	箇所名	田之口(5)
		土石等の(移動)高さが1m以下の場合、土石等の移動による力が100kN/m ² を超える区域			告示年月日	平成24年10月23日	所在地	長岡市田之口
		土石等の堆積の高さが3mを超える区域						
	それ以外の区域							