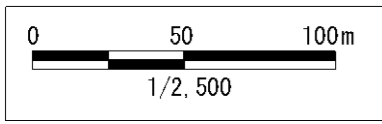




土砂災害警戒区域等の指定の公示に係る図書



様式 - 2 (急) 土砂災害警戒区域 区域図	土砂災害防止法施行令第二条の基準に該当する区域			自然現象の種類	急傾斜地の崩壊	箇所番号	-381.016
				告示番号	新潟県告示第1272号	箇所名	広沢-1
				告示年月日	平成24年10月23日	所在地	東蒲原郡阿賀町広沢
縮尺 1:2,500							