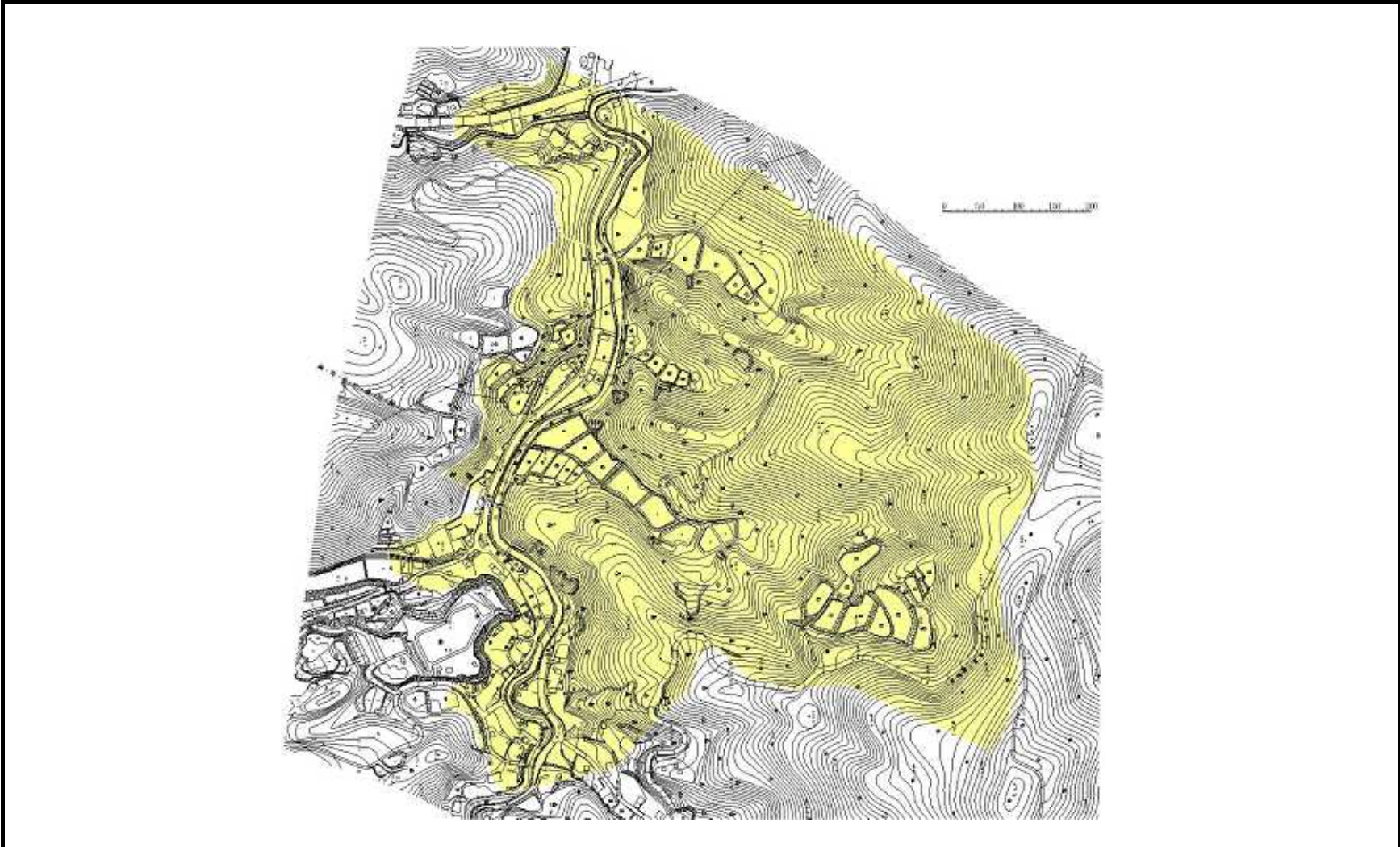




土砂災害警戒区域等の指定の公示に係る図書(その2)



様式 - 2 (地) 区域図	土砂災害防止法施行令第二条の基準に該当する区域		自然現象の種類 地滑り	箇所番号 H16災関 402.01		
	土砂災害防止法施行令第三条の基準に該当する区域				公示番号 新潟県告示第653号	箇所名 蓮花寺
	地滑り地塊の滑りに伴って生じる土石等の移動による力 F_1 $F_1 =$ (kN/m ²)	縮尺 1:5000			公示年月日 平成24年4月27日	所在地 長岡市蓮花寺