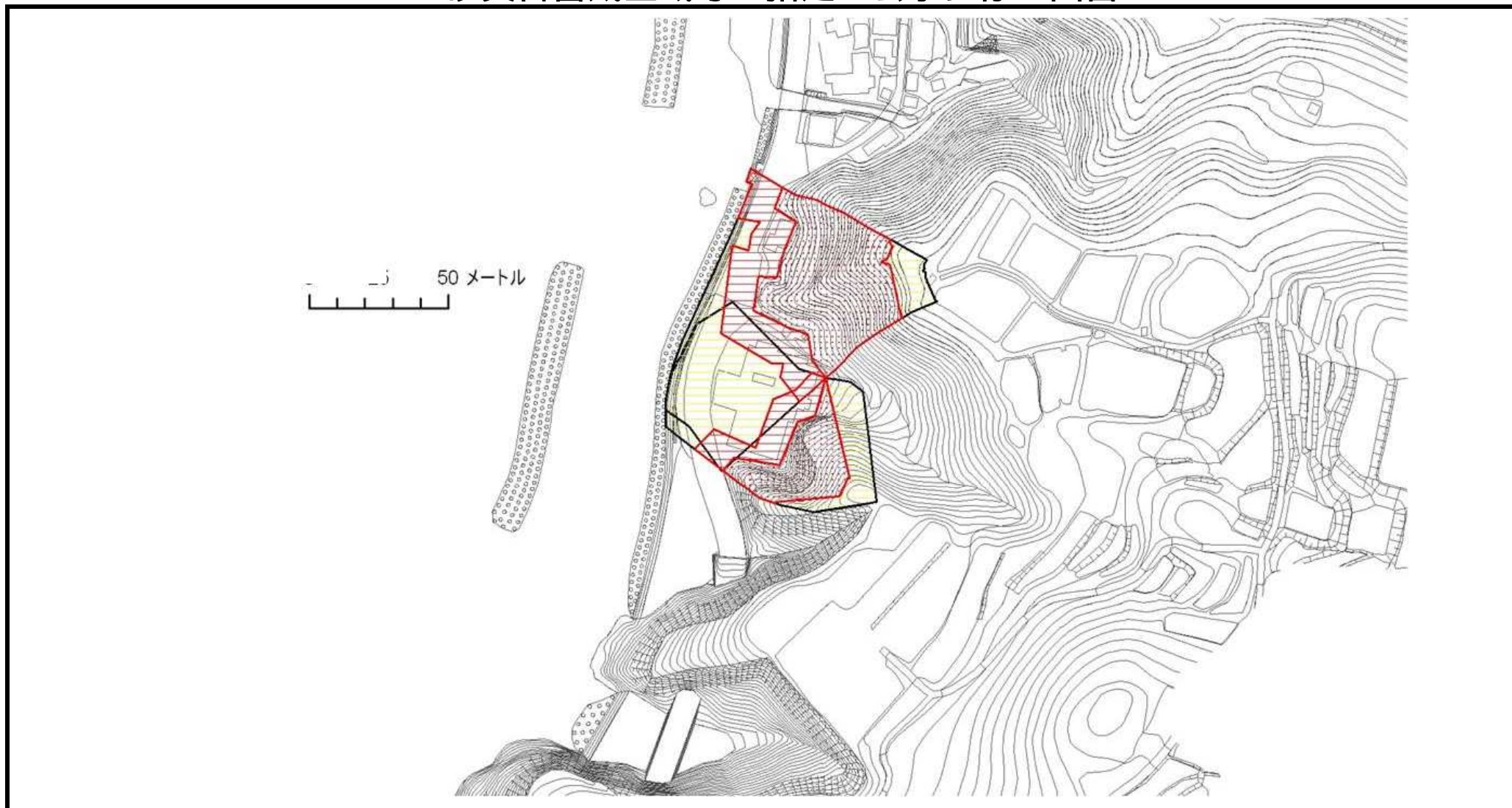




土砂災害警戒区域等の指定の公示に係る図書



様式 - 2 (急) 土砂災害警戒区域・ 土砂災害特別警戒区域 区域図	土砂災害防止法施行令第二条の基準に該当する区域			自然現象 の種類	急傾斜地の崩壊	箇所番号	-601.005(3760)				
	土砂災害防止法施行令第三条の基準に該当する区域	急傾斜地斜面内の区域						告示番号 新潟県告示第365・366号	箇所名	トチユウ(2) 戸中(2)	
		土石等の(移動)高さが1m以下の場合、土石等の移動による力が100kN/m ² を超える区域		縮尺 1:2,000	告示年月日	平成24年3月27日	所在地				サシトチユウ 佐渡市 戸中
		土石等の堆積の高さが3mを超える区域									
それ以外の区域											