





土砂災害警戒区域等の指定の公示に係る図書



様式 - 2(土) 土砂災害警戒区域・土砂災害特別警戒区域 区域図	土砂災害防止法施行令第二条の基準に該当する区域		N  縮尺 1:2,500	自然現象の種類	土石流	溪流番号	601-佐渡-006
	土砂災害防止法施行令第三条の基準に該当する区域			告示番号	新潟県告示第365・366号	溪流名	タカチガワ(3) 高千川(3)
	その他の区域			告示年月日	平成24年3月27日	所在地	サドシタカチ 佐渡市高千