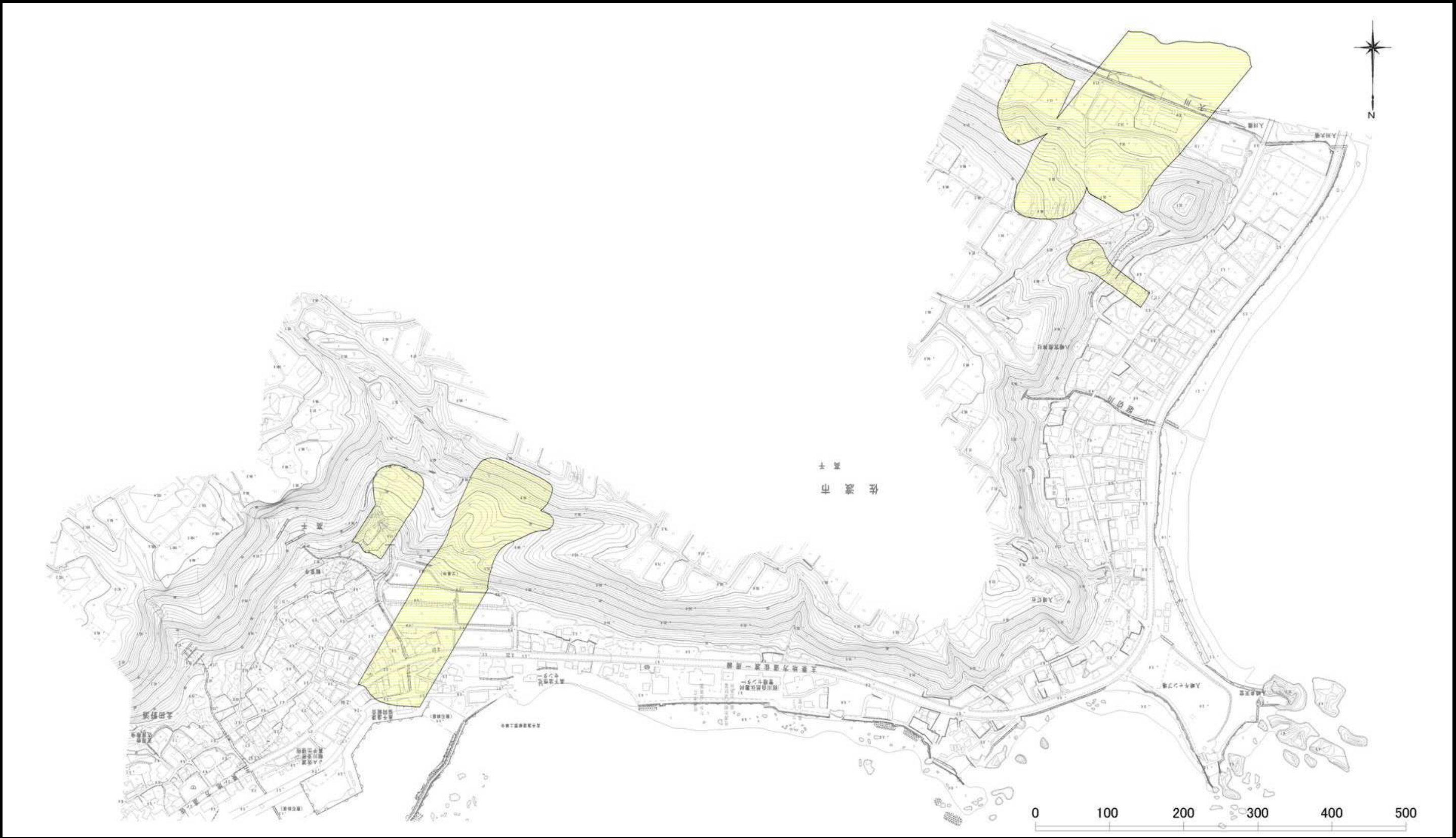





土砂災害警戒区域等の指定の公示に係る図書



様式 - 2(地)  土砂災害警戒区域・土砂災害特別警戒区域 区域図	土砂災害防止法施行令第二条の基準に該当する区域				自然現象 の種類	地滑り	箇所番号	N317
	土砂災害防止法施行令第三条の基準に該当する区域					告示番号	新潟県告示第899号	箇所名
	地すべり地塊の滑りに伴って生じる土石等の移動による力: F1 F1=           (kN/m <sup>2</sup> )		告示年月日			平成23年6月14日	所在地	サドシタカチ 佐渡市高千
			縮尺 1:5,000					