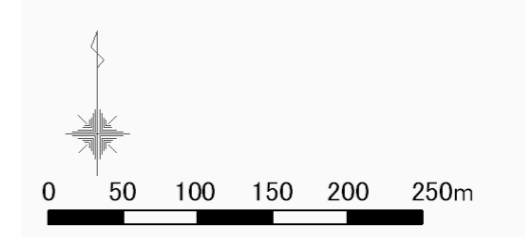
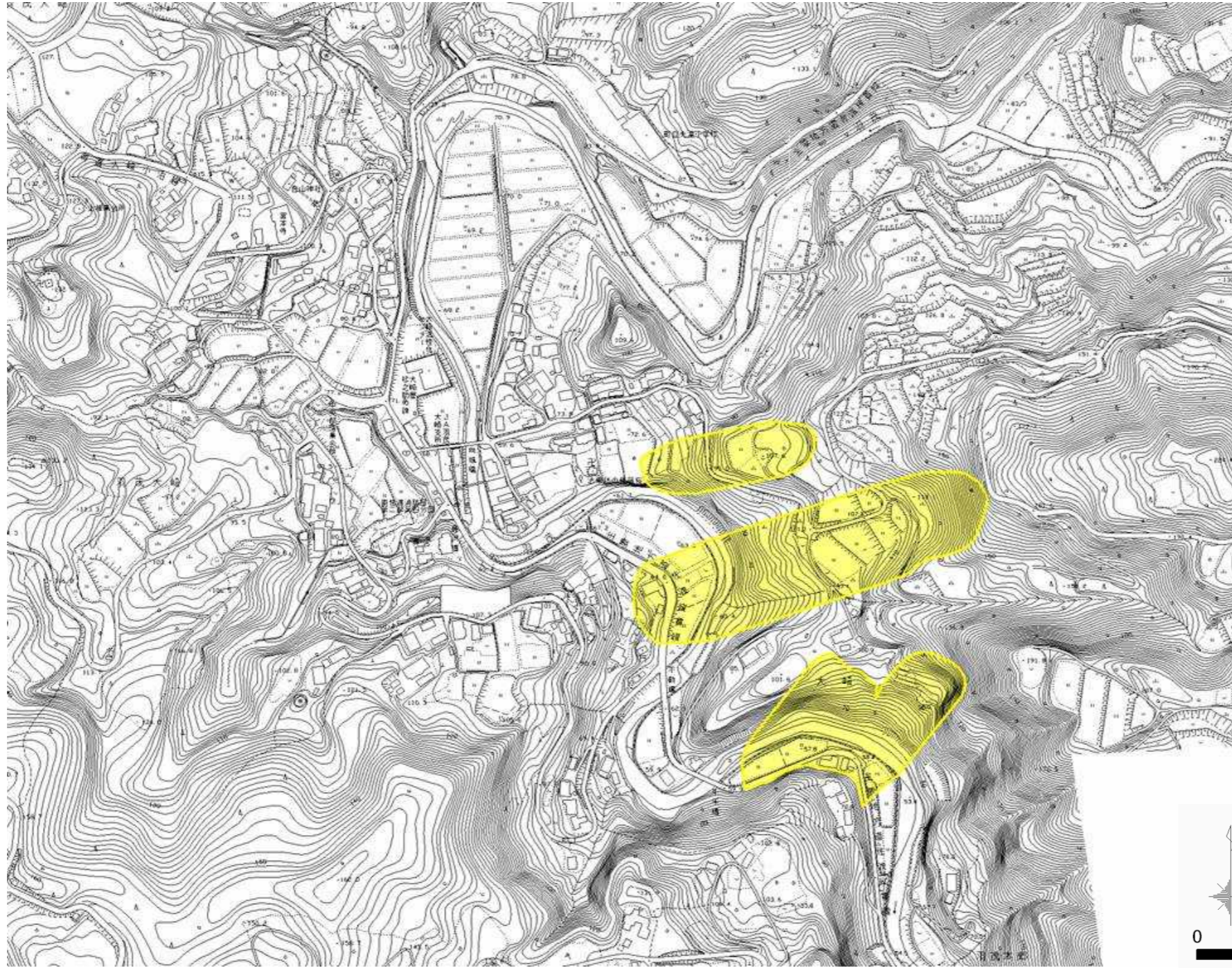




土砂災害警戒区域等の指定の公示に係る図書



様式 - 2 (地) 土砂災害警戒区域・土砂災害特別警戒区域 区域図	土砂災害防止法施行令第二条の基準に該当する区域		N 縮尺 1:5,000	自然現象 の種類	地滑り	箇所番号	K608.03
	土砂災害防止法施行令第三条の基準に該当する区域			告示番号	新潟県告示第1584号	箇所名	大崎
	地滑り地塊の滑りに伴って生じる土石等の移動による力: F_1 $F_1 =$ (kN/m ²)	告示年月日		平成22年12月17日	所在地	佐渡市羽茂大崎	