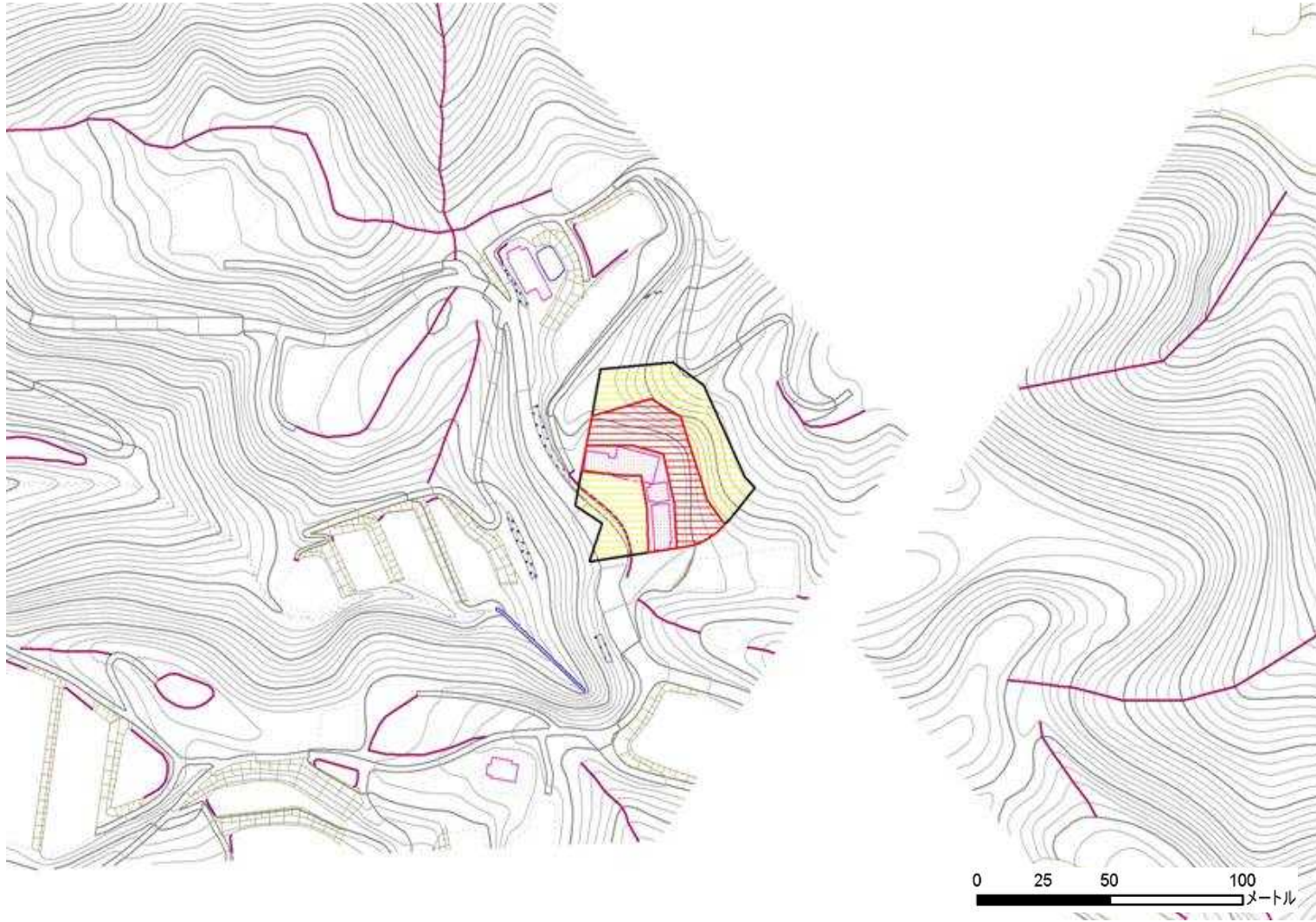







# 土砂災害警戒区域等の指定の公示に係る図書



様式 - 2 (急)  土砂災害警戒区域・ 土砂災害特別警戒区域 区域図	土砂災害防止法施行令第二条の基準に該当する区域			N 	自然現象の種類	急傾斜地の崩壊	箇所番号	-608.020
	急傾斜地斜面内の区域				縮尺 1:2,500	告示番号	新潟県告示第1584・1585号	箇所名
	土砂災害防止法施行令第三条の基準に該当する区域	土石等の(移動)高さが1m以下の場合、土石等の移動による力が100kN/m <sup>2</sup> を超える区域		告示年月日		平成22年12月17日	所在地	佐渡市大崎下組
		土石等の堆積の高さが3mを超える区域						
	それ以外の区域	