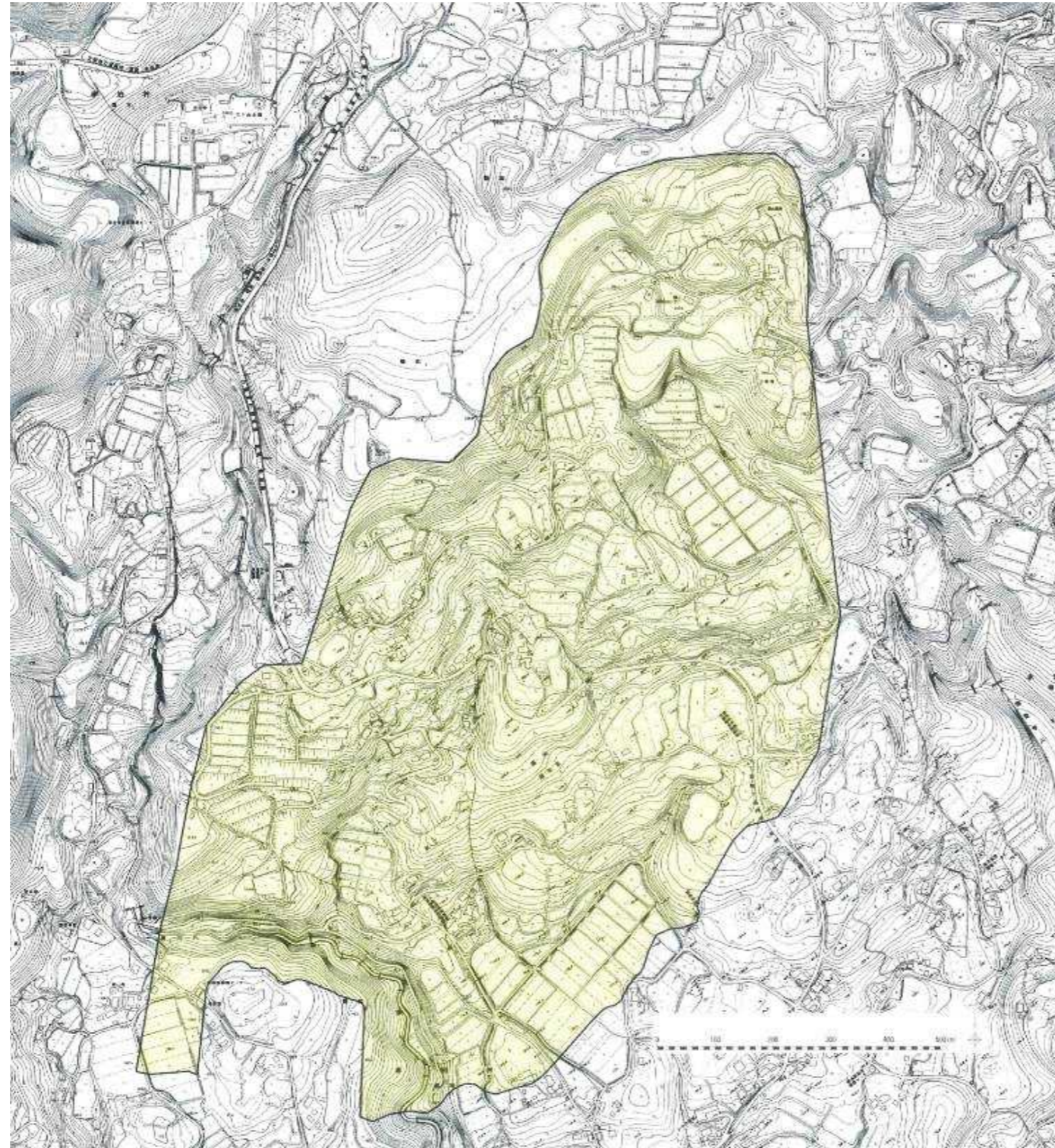





土砂災害警戒区域等の指定の公示に係る図書(その2)



様式 - 2(地) 土砂災害警戒区域 区域図	土砂災害防止法施行令第二条の基準に該当する区域		N  縮尺 1:10,000	自然現象の種類 地滑り	箇所番号 609.05
	土砂災害防止法施行令第三条の基準に該当する区域			公示番号 新潟県告示第1647号	箇所名 徳和
地滑り地塊の滑りに伴って生じる土石等の移動による力: F_1 $F_1 =$ (kN/m ²)			公示年月日 平成18年11月21日	所在地 佐渡市徳和	