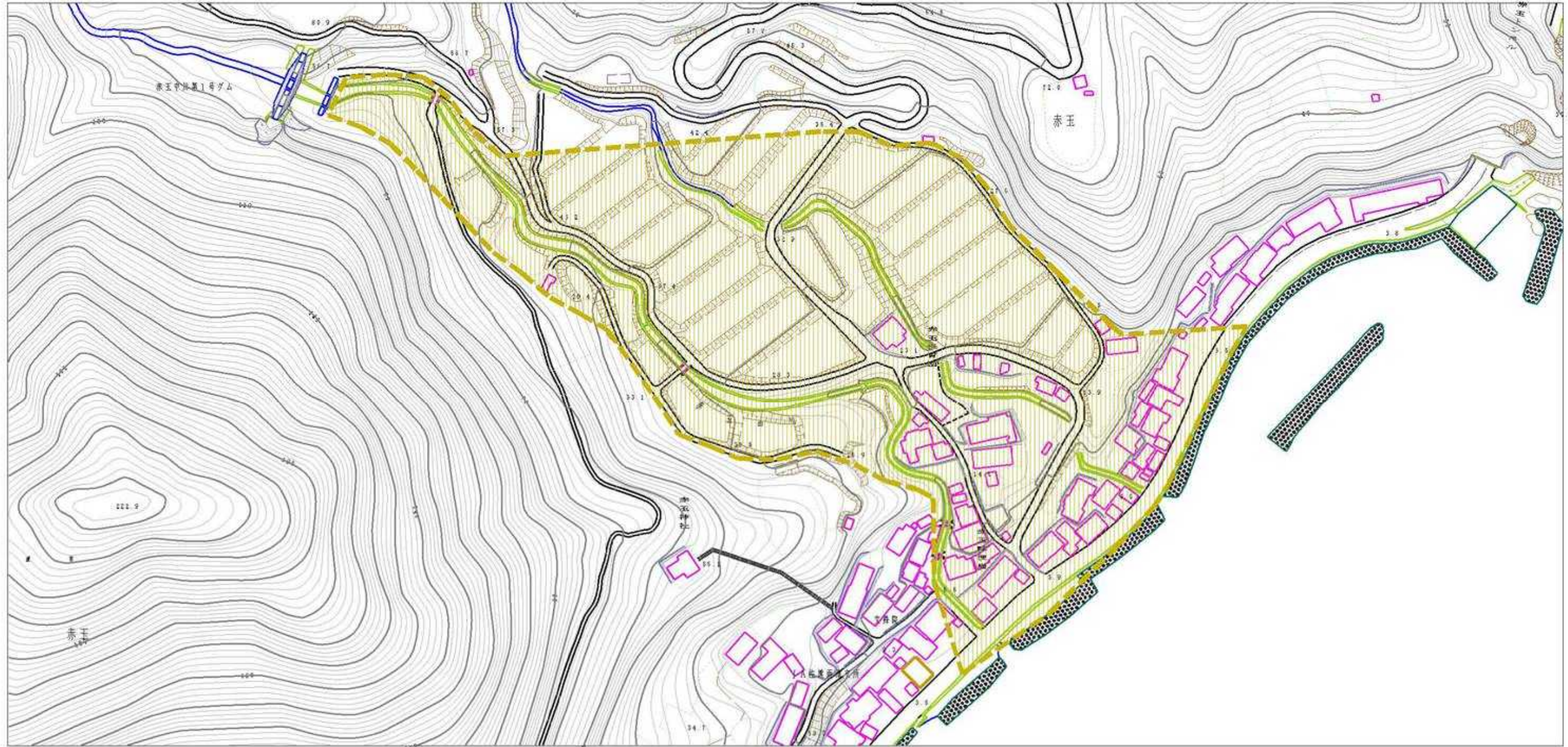






土砂災害警戒区域等の指定の公示に係る図書



0 1 × 100m

様式 - 2 (土) 土砂災害警戒区域・土砂災害特別警戒区域 区域図	土砂災害防止法施行令第二条の基準に該当する区域		   	自然現象 の種類 土石流 告示番号 新潟県告示第1584号 告示年月日 平成22年12月17日	溪流番号 219- -011 溪流名 赤玉中川 所在地 佐渡市赤玉
	土砂災害防止法 施行令第三条の 基準に該当する 区域	土石流の高さが1mを超える場合、建築物に作用する力が50kN/m ² を超える区域			
		土石流の高さが1mを超える場合、建築物に作用する力が50kN/m ² 以下の区域			
		その他の区域			
			縮尺 1:2,500		