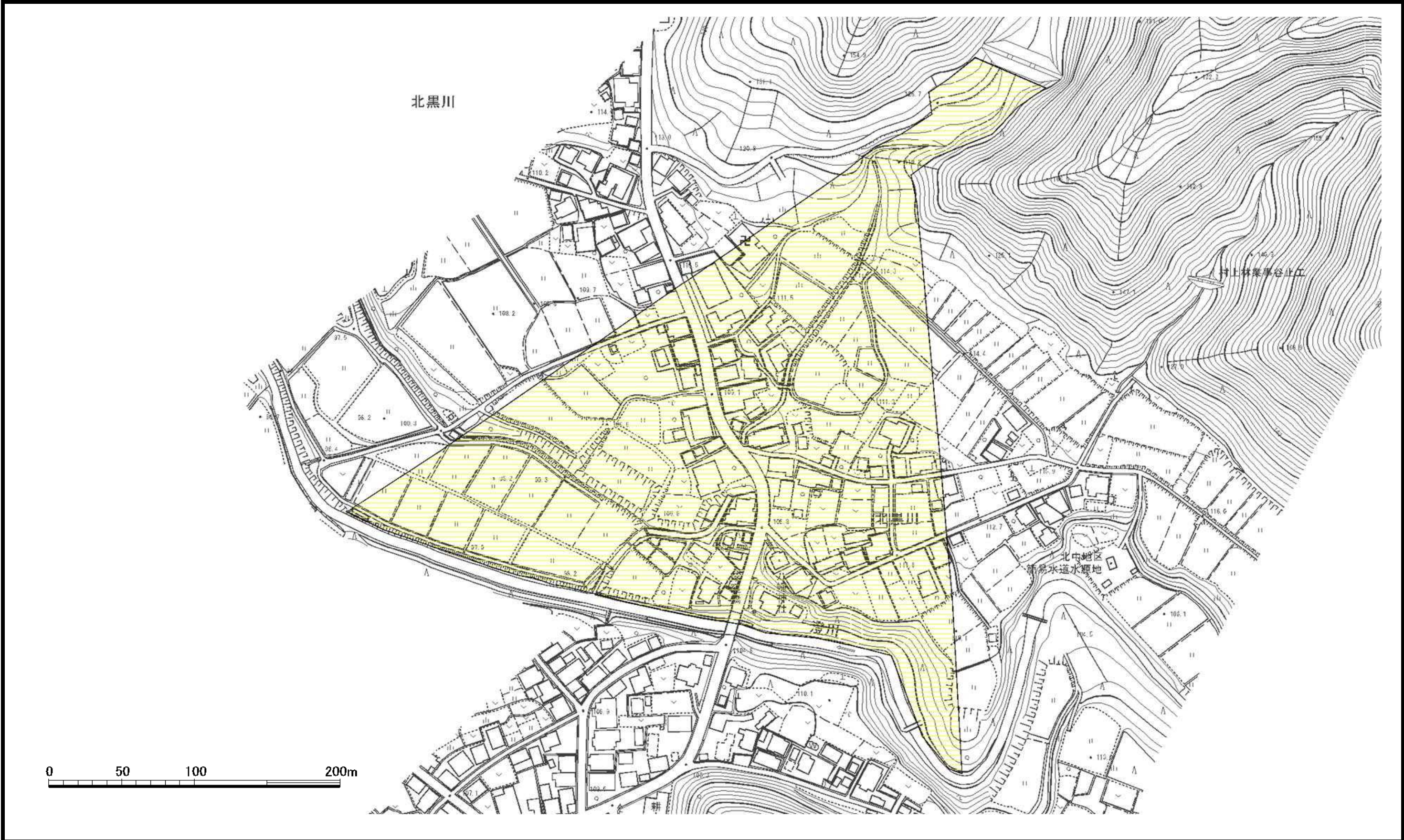




土砂災害警戒区域等の指定の公示に係る図書



様式 - 2 (土) 土砂災害警戒区域 区域図	土砂災害防止法施行令第二条の基準に該当する区域		 縮尺 1:2,500	自然現象 の種類	土石流	溪流番号	585- -055
				告示番号	新潟県告示第285号	溪流名	大林沢川
				告示年月日	平成23年3月11日	所在地	村上市北黒川