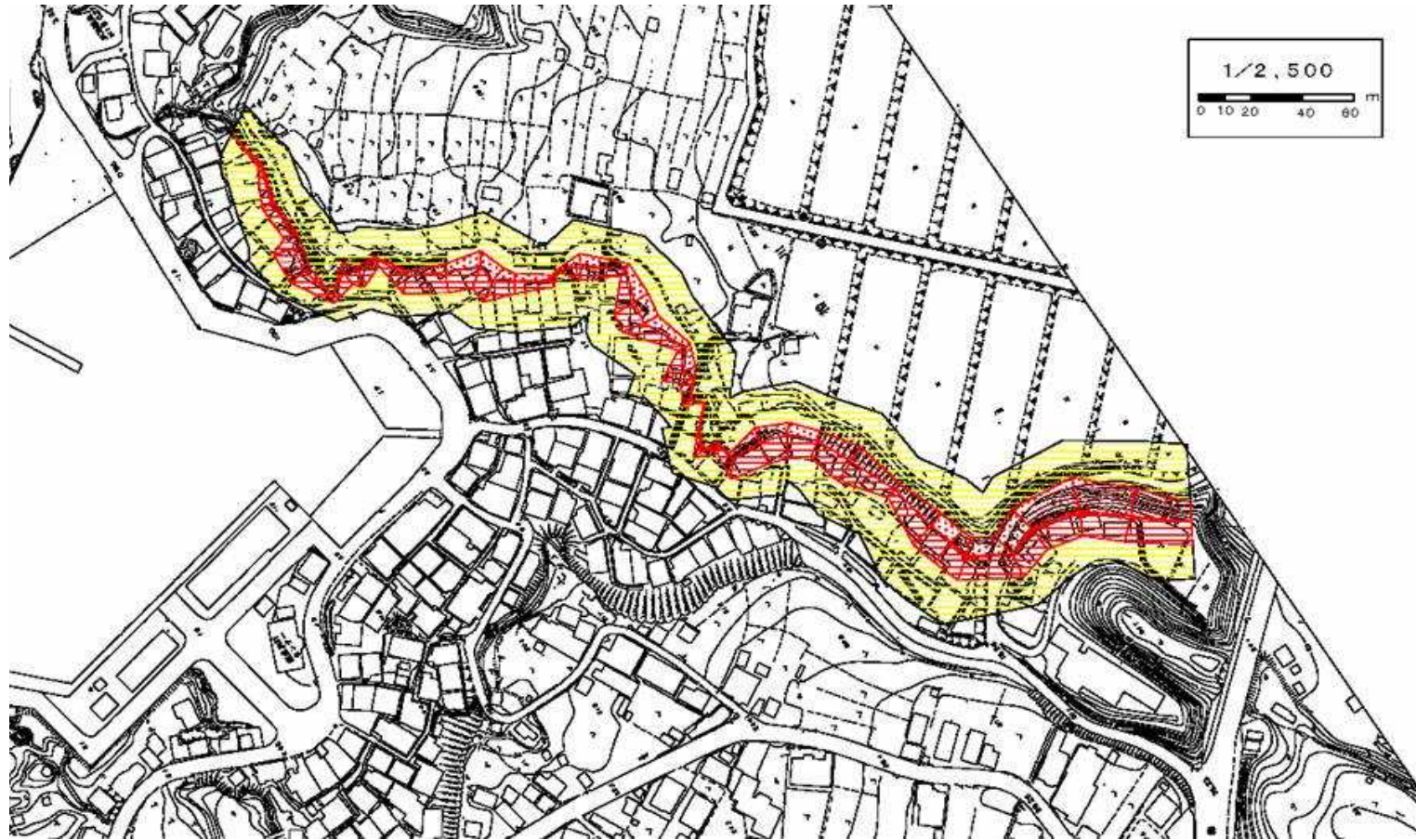





# 土砂災害警戒区域等の指定の公示に係る図書（その2）



様式 - 2 (急)  土砂災害警戒区域・土砂災害特別警戒区域 区域図	土砂災害防止法施行令第二条の基準に該当する区域			N  縮尺 1:2,500	自然現象の種類	急傾斜地の崩壊	箇所番号	-601.024	
	急傾斜地斜面内の区域				告示番号	(Y)新潟県告示第1647号 (R)新潟県告示第116号	箇所名	姫津(2)	
	土砂災害防止法施行令第三条の基準に該当する区域	土石等の(移動)高さが1m以下の場合、土石等の移動による力が100kN/m2を超える区域				告示年月日	(Y)平成18年11月21日 (R)平成23年2月4日	所在地	佐渡市姫津
		土石等の堆積の高さが3mを超える区域							
それ以外の区域									