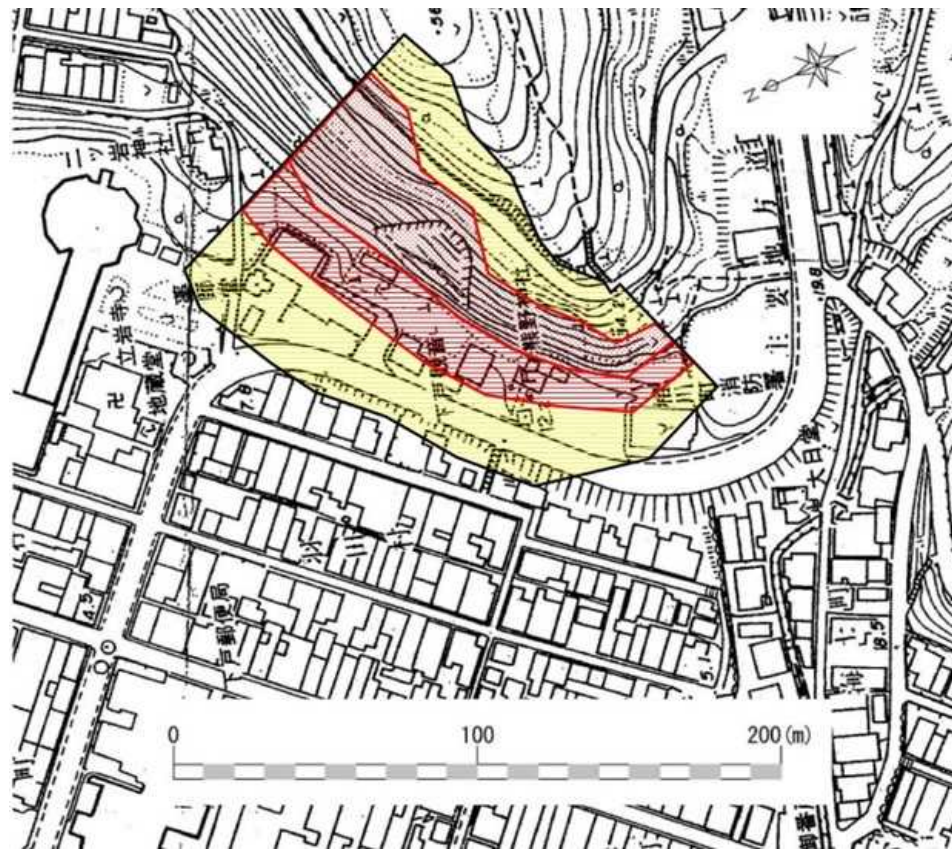


土砂災害警戒区域等の指定の公示に係る図書





様式-2 (急)

土砂災害警戒区域・土砂災害特別警戒区域
区域図

土砂災害防止法施行令第二条の基準に該当する区域

土砂災害防止
法施行令第三
条の基準に該
当する区域

急傾斜地斜面内の区域
土石等の(移動)高さが1m以下の場合、土石
等の移動による力が 100kN/m^2 を超える区域
土石等の堆積の高さが3mを超える区域
それ以外の区域



自然現象 の種類	急傾斜地の崩壊	箇所番号	I-601.033(1568)
告示番号	新潟県告示 第1647(Y)・1270(R)号	箇所名	下戸(1)
告示年月日	平成18年11月21日(Y) 平成30年12月7日(R)	所在地	佐渡市相川下戸村