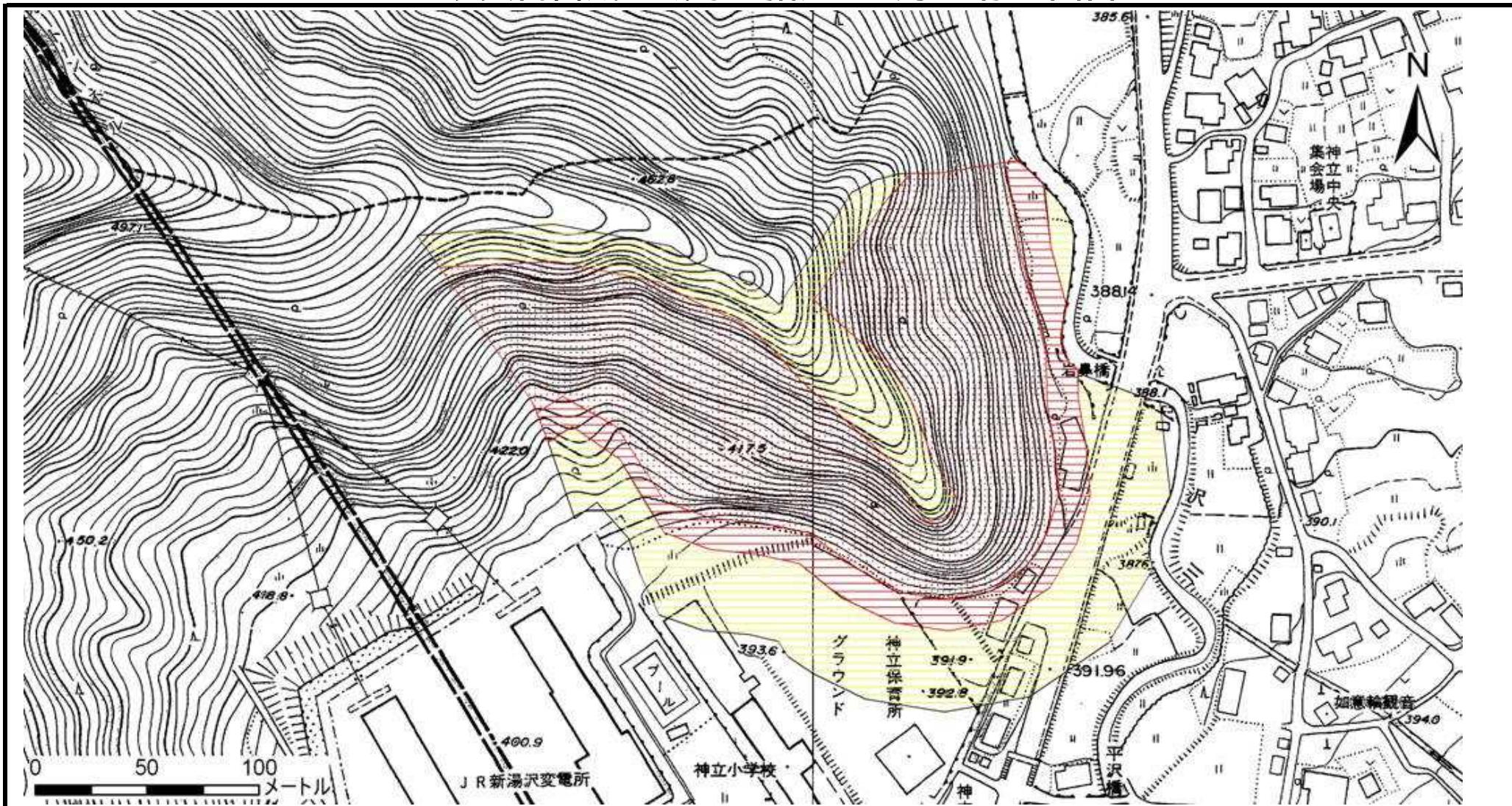





土砂災害警戒区域等の指定の公示に係る図書



様式 - 2 (急)

土砂災害防止法施行令第二條の基準に該当する区域		縮尺 1:2,500	自然現象の種類	急傾斜地の崩壊	箇所番号	-461019
			告示番号	新潟県告示第1446・1447号	箇所名	下戸沢
土砂災害防止法施行令第三條の基準に該当する区域		縮尺 1:2,500	告示年月日	平成22年11月16日	所在地	南魚沼郡湯沢町大字神立
それ以外の区域	