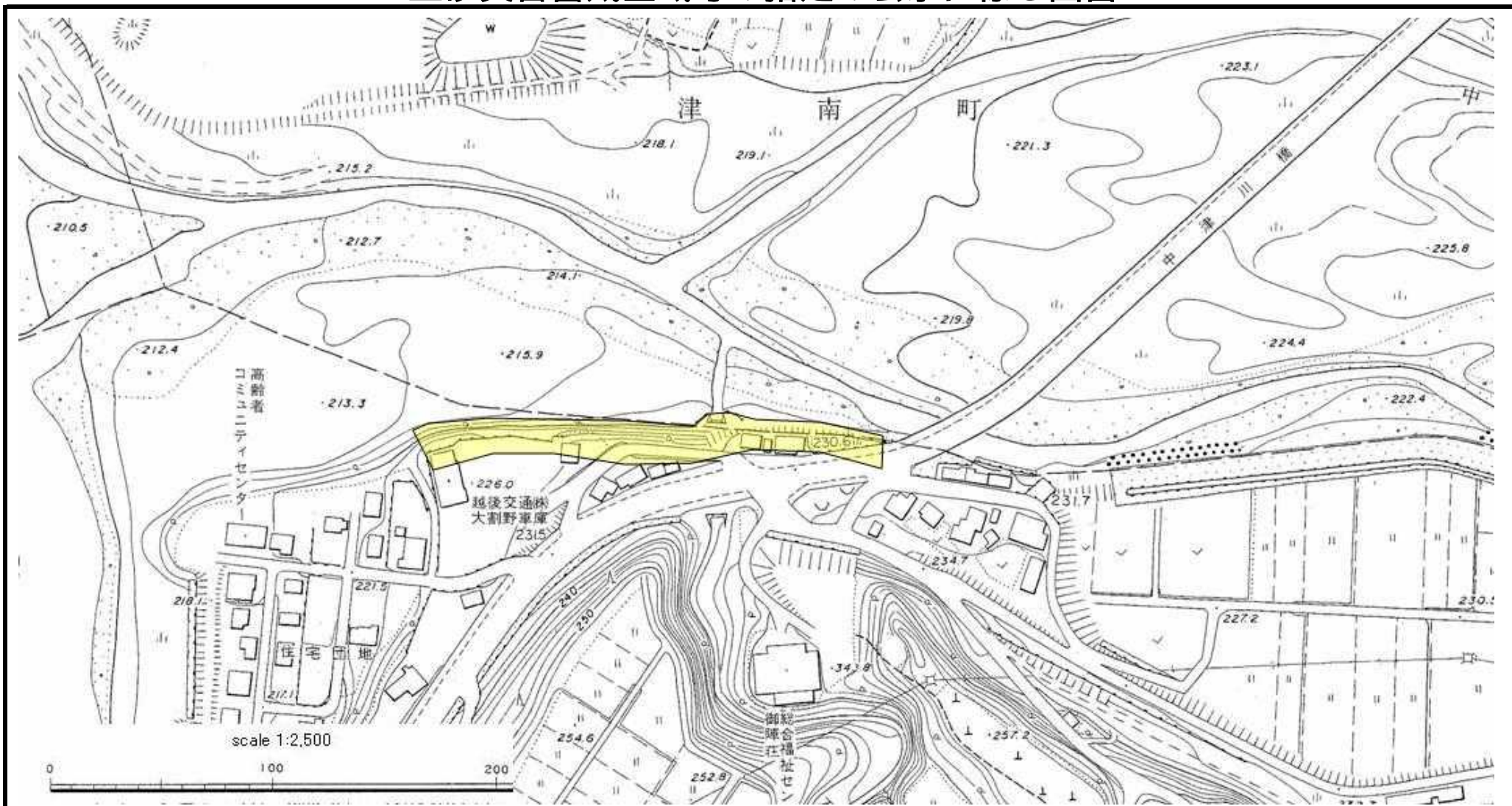




# 土砂災害警戒区域等の指定の公示に係る図書



様式 - 2 (急)			 縮尺 1:2,500	自然現象の種類	急傾斜地の崩壊	箇所番号	-482.012
土砂災害警戒区域 区域図	土砂災害防止法施行令第二条の基準に該当する区域			告示番号	新潟県告示第1700号(警戒区域)	箇所名	段野
				告示年月日	平成19年8月31日	所在地	中魚沼郡津南町 大字芦ヶ崎