





# 土砂災害警戒区域等の指定の公示に係る図書



様式 - 2 (急)	土砂災害防止法施行令第2条の基準に該当する区域		  	 縮尺 1:2,500	自然現象の種類	急傾斜地の崩壊	箇所番号	-461.003(3342)
	土砂災害警戒区域・土砂災害特別警戒区域区域図	土砂災害防止法施行令第3条の基準に該当する区域			急傾斜地斜面内の区域	告示番号	新潟県告示第804・805号	箇所名
		土砂等の(移動)高さが1m以下の場合、土砂等の移動による力が100kN/m <sup>2</sup> を超える区域	土砂等の堆積の高さが3mを超える区域		告示年月日	平成21年6月2日	所在地	南魚沼郡湯沢町大字土樽
		それ以外の区域						