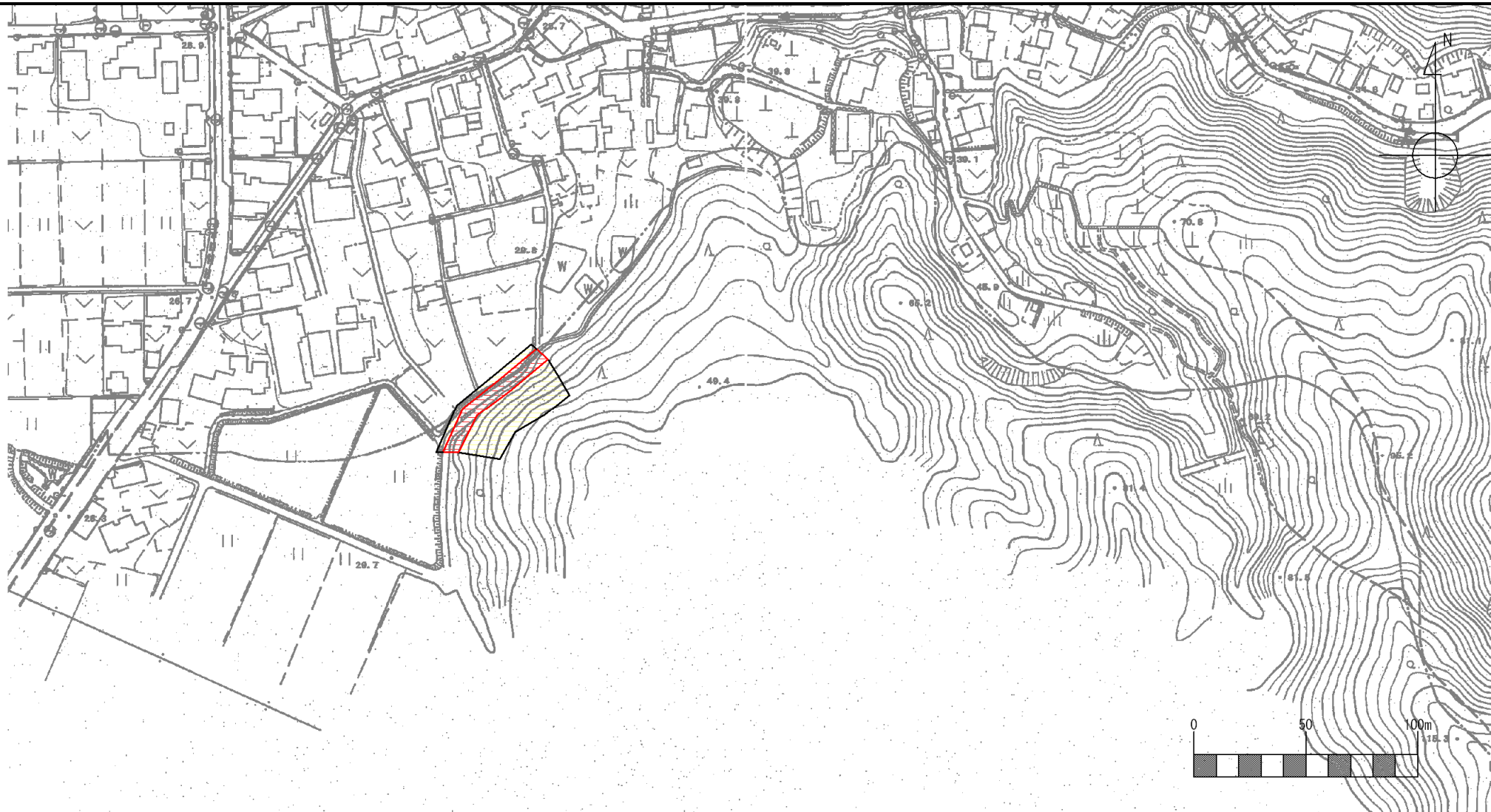




土砂災害警戒区域等の指定の公示に係る図書



| | | | | | | | |
|---|---|---|---|---|-----------|--------------------|-------------------|
| 様式－2（急） 土砂災害警戒区域・ 土砂災害特別警戒区域 区域図 | 土砂災害防止法施行令第二条の基準に該当する区域 | |  | 自然現象 の種類 | 急傾斜地の崩壊 | 箇所番号 | III-211.016(4029) |
| | 土砂災害防 止法施行令 第三条の基 準に該当す る区域 | 急傾斜地斜面内の区域 | |  | 告示番号 | 新潟県告示 第287・288号 | 箇所名 |
| | | 土砂等の(移動)高さが1m以下の場合、土 砂等の移動による力が100kN/m ² を超える区域 | 縮尺 1:2,500 | 告示年月日 | 令和4年3月15日 | 所在地 | 見附市椿澤町 長岡市亀崎町 |
| | | 土砂等の堆積の高さが3mを超える区域 それ以外の区域 | | | | | |