

土砂災害警戒区域等の指定の公示に係る図書






様式－２（急）

土砂災害警戒区域・
土砂災害特別警戒区域
区域図

土砂災害防止法施行令第二条の基準に該当する区域



| | | |
|-------------------------|---|---|
| 土砂災害防止法施行令第三条の基準に該当する区域 | 急傾斜地斜面内の区域 |  |
| | 土石等の（移動）高さが1m以下の場合、土石等の移動による力が100kN/m ² を超える区域 |  |
| | 土石等の堆積の高さが3mを超える区域 | |
| | それ以外の区域 |  |



縮尺
1:2,500

| | | | |
|---------|---------------------------------|------|------------|
| 自然現象の種類 | 急傾斜地の崩壊 | 箇所番号 | I-581.030 |
| 告示番号 | 新潟県告示 第1271(Y)・1323(R)号 | 箇所名 | 湯蔵 |
| 告示年月日 | 平成22年9月21日(Y) 平成30年12月18日(R) | 所在地 | 岩船郡関川村大字湯沢 |