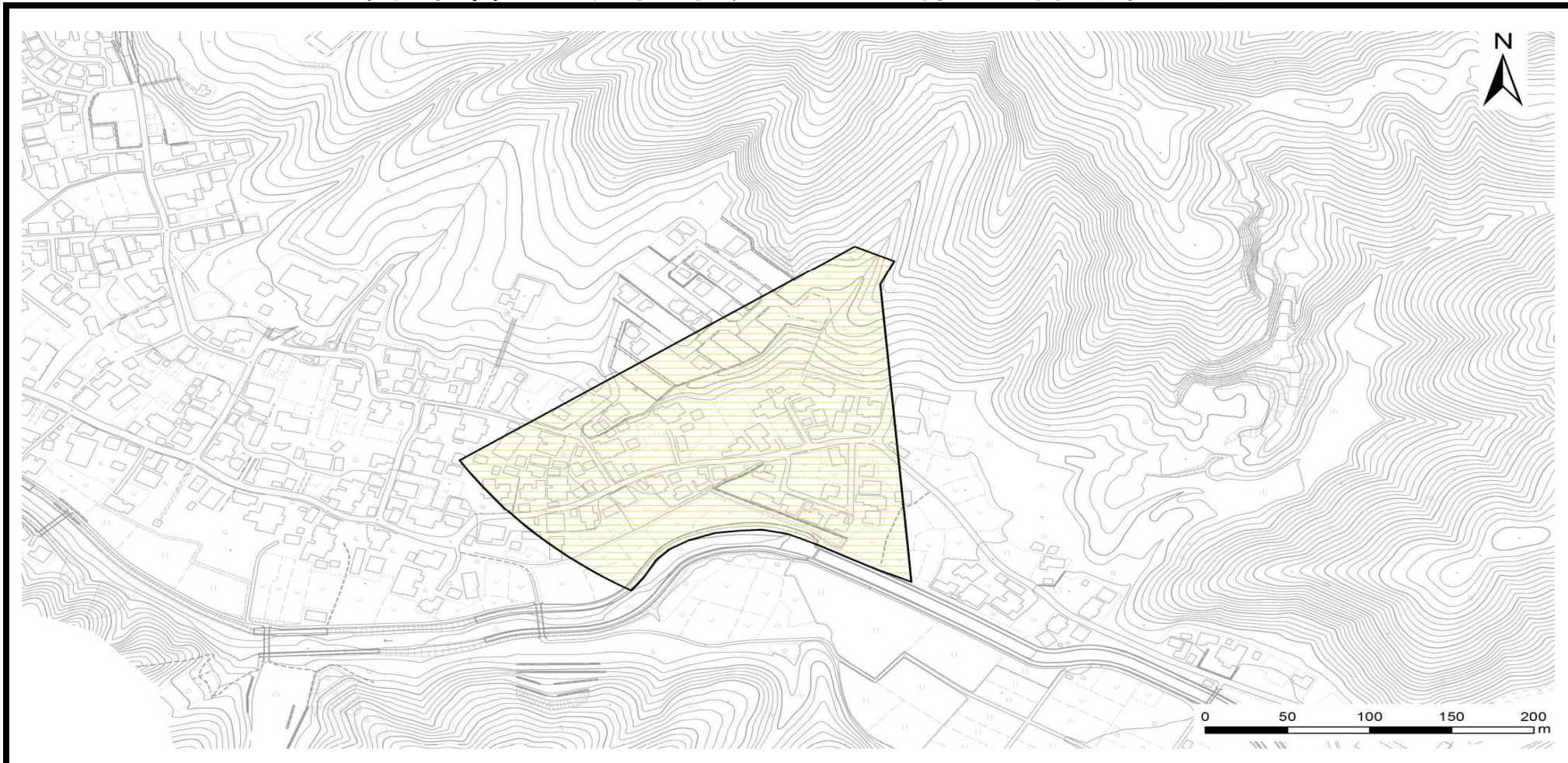







土砂災害警戒区域等の指定の公示に係る図書（その2）



様式－2（土） 土砂災害警戒区域 区域図	土砂災害防止法施行令第二条の基準に該当する区域			自然現象の種類	土石流		209-I-068	
	土砂災害防止法施行令第三条の基準に該当する区域	土石流の高さが1mを超える場合、土石流の移動による力が50kN/m ³ を超える区域			告示番号	新潟県告示第102(Y)号		五百刈沢
		土石流の高さが1mを超える場合、土石流の移動による力が50kN/m ³ を超えない区域		縮尺 1:2,500	告示年月日	令和元年5月31日	所在地	加茂市大字下条
		その他の区域						

新潟県