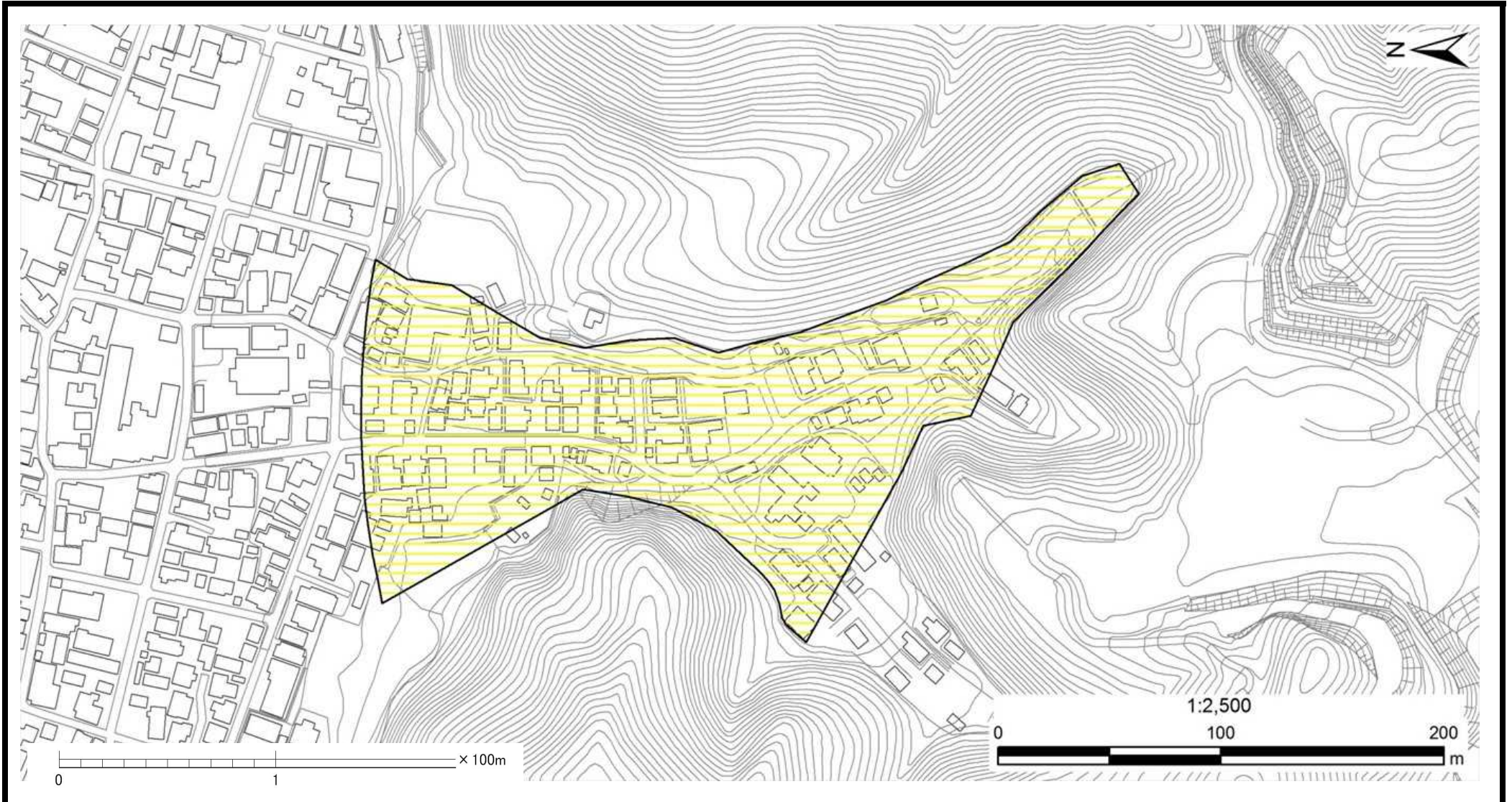






# 土砂災害警戒区域等の指定の公示に係る図書



<b>様式-2(土)</b> <b>土砂災害警戒区域</b> <b>区域図</b>	土砂災害防止法施行令第二条の基準に該当する区域		 縮尺 1:2,500	自然現象の種類	土石流	溪流番号	209-I-060
	土砂災害防止法施行令第三条の基準に該当する区域			告示番号	新潟県告示第102(Y)号	溪流名	七沢
	土砂災害防止法施行令第三条の基準に該当する区域			告示年月日	令和元年5月31日	所在地	加茂市新町
	その他の区域	