






# 土砂災害警戒区域等の指定の公示に係る図書



様式-2(急)

土砂災害警戒区域・  
土砂災害特別警戒区域  
区域図

土砂災害防止法施行令第二条の基準に該当する区域		自然現象 の種類	急傾斜地の崩壊	箇所番号	I-209.016(1873)
土砂災害防止法施行令第三条の基準に該当する区域					
急傾斜地斜面内の区域		告示年月日	令和元年5月31日	所在地	加茂市若宮町
土石等の(移動)高さが1m以下の場合、土石等の移動による力が100kN/m <sup>2</sup> を超える区域		縮尺	1:2,000		
土石等の堆積の高さが3mを超える区域					
それ以外の区域	