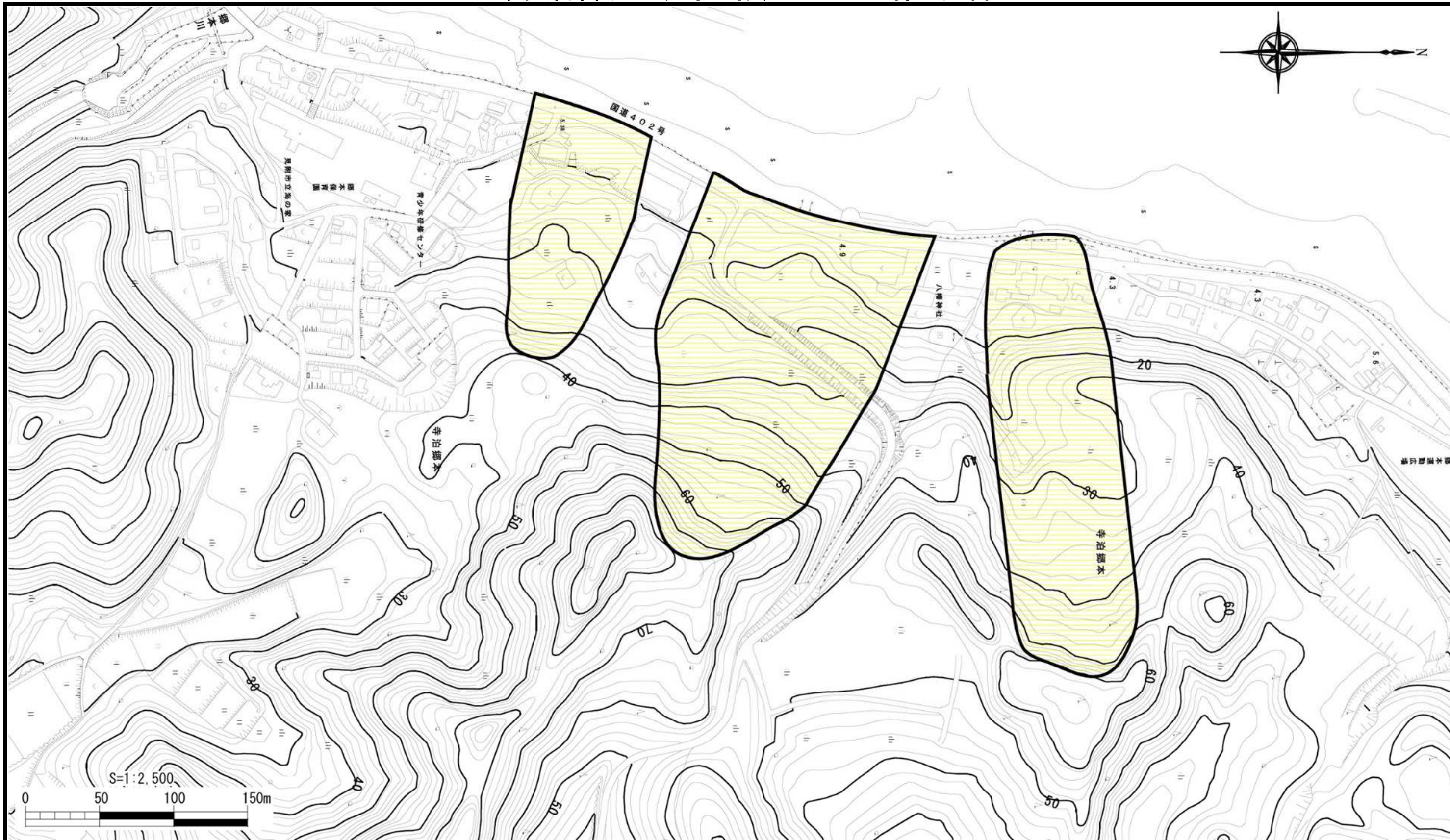





土砂災害警戒区域等の指定の公示に係る図書



様式-2(地) 土砂災害警戒区域・土砂災害特別警戒区域 区域図	土砂災害防止法施行令第二条の基準に該当する区域 		自然現象 の種類	地滑り	箇所番号	K 406.03
	土砂災害防止法施行令第三条の基準に該当する区域 		告示番号	新潟県告示第250号	箇所名	郷本
	地すべり地塊の滑りに伴って生じる土石等の移動による力: F1 F1= (kN/m ²)	縮尺 S=1:2,500	告示年月日	平成29年3月10日	所在地	長岡市寺泊郷本