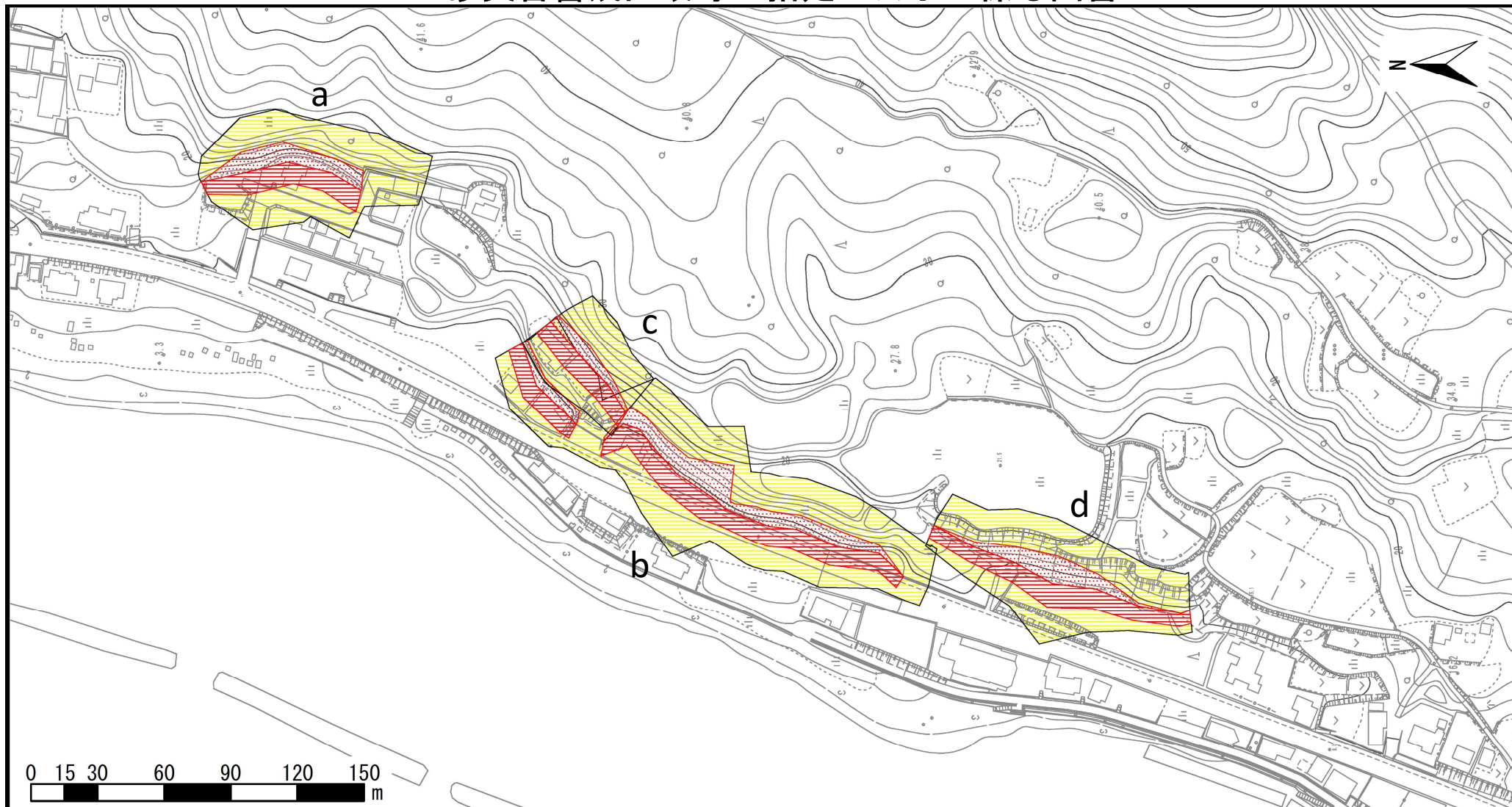
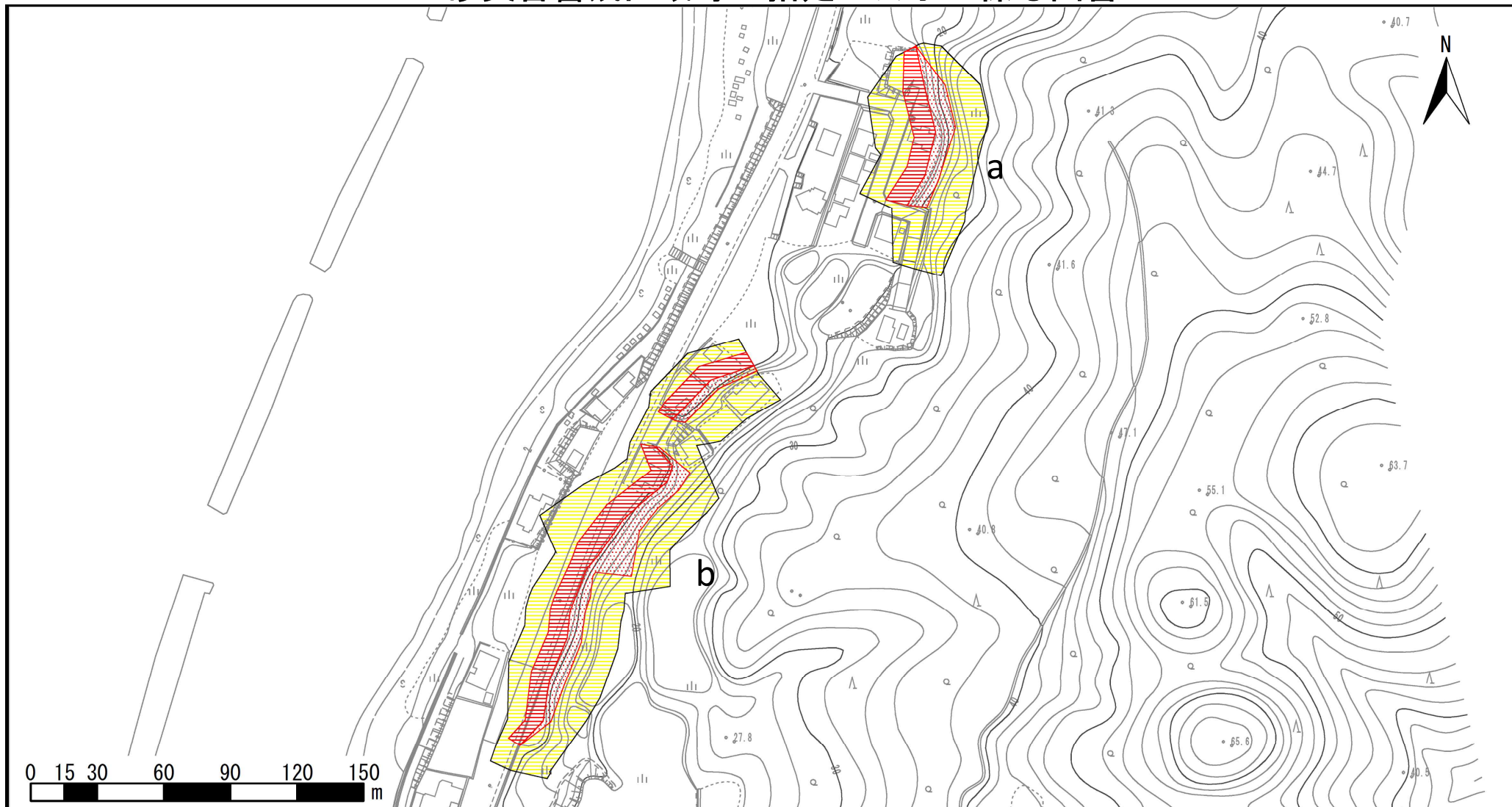


土砂災害警戒区域等の指定の公示に係る図書



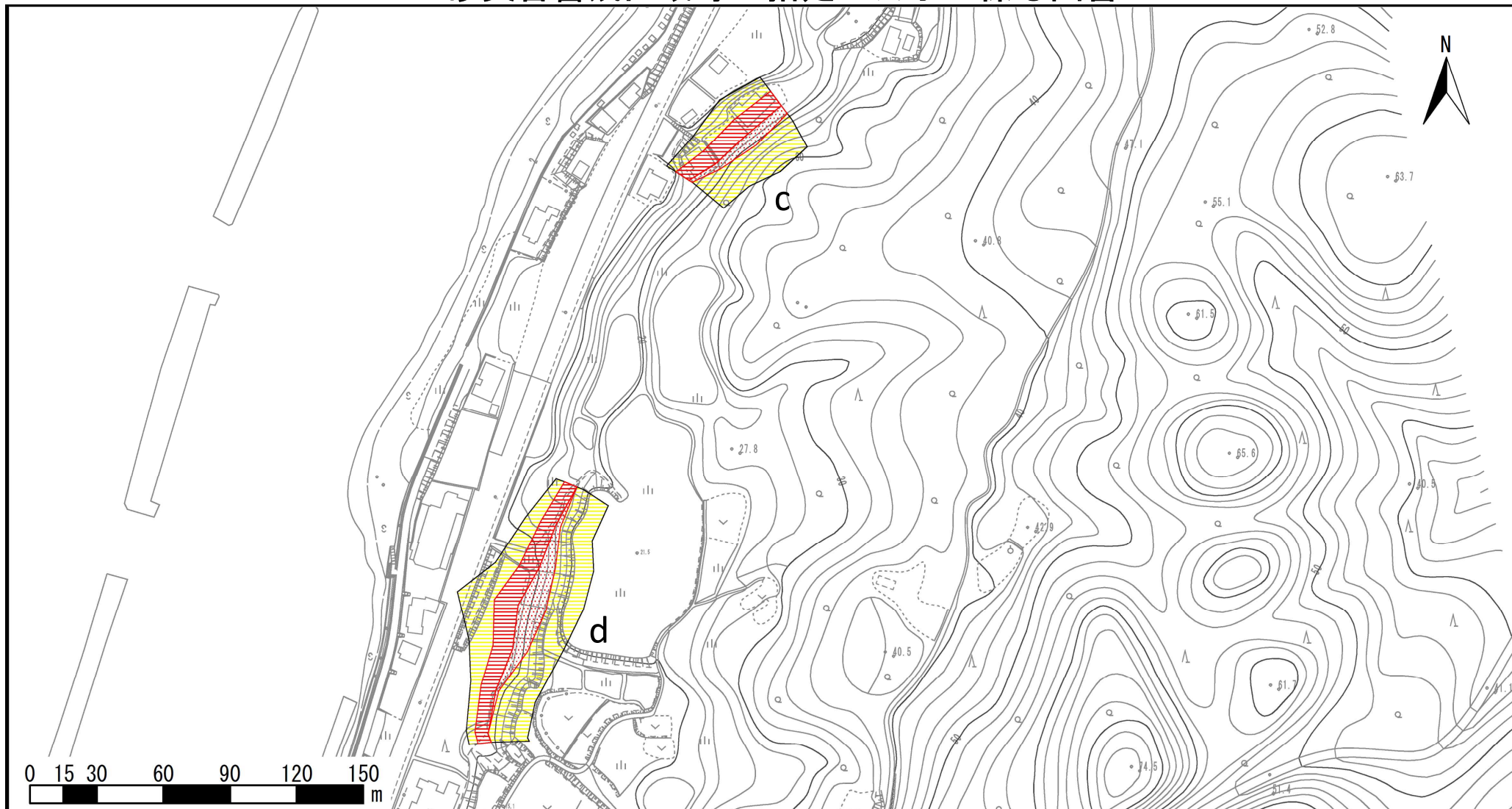
様式-2(急) 土砂災害警戒区域・ 土砂災害特別警戒区域 区域図	土砂災害防止法施行令第二条の基準に該当する区域			 縮尺 1:2,500	自然現象の種類	急傾斜地の崩壊	箇所番号	与板-406.045
	土砂災害防止法施行令第三条の基準に該当する区域	急傾斜地斜面内の区域			告示番号	新潟県告示第250号・251号	箇所名	大和田(2)
		土石等の(移動)高さが1m以下の場合、土石等の移動による力が100kN/m ² を超える区域		告示年月日	平成29年3月10日	所在地	長岡市寺泊大和田	
		土石等の堆積の高さが3mを超える区域						
	それ以外の区域							

土砂災害警戒区域等の指定の公示に係る図書



様式-2 (急) 土砂災害警戒区域・ 土砂災害特別警戒区域 区域図	土砂災害防止法施行令第二条の基準に該当する区域				自然現象の種類	急傾斜地の崩壊	箇所番号	与板-406.045		
	土砂災害防止法施行令第三条の基準に該当する区域	急傾斜地斜面内の区域				告示番号	新潟県告示第250号・251号	箇所名	大和田(2)	
		土石等の(移動) 高さが1m以下の場合、土石等の移動による力が100kN/m ² を超える区域				縮尺 1:2,500	告示年月日	平成29年3月10日	所在地	長岡市寺泊大和田
		土石等の堆積の高さが3mを超える区域					それ以外の区域			

土砂災害警戒区域等の指定の公示に係る図書



様式 - 2 (急)

土砂災害警戒区域・
土砂災害特別警戒区域
区域図

土砂災害防止法施行令第二条の基準に該当する区域		
土砂災害防止法施行令第三条の基準に該当する区域	急傾斜地斜面内の区域	
	土石等の(移動) 高さが1m以下の場合、土石等の移動による力が100kN/m ² を超える区域	
	土石等の堆積の高さが3mを超える区域	
	それ以外の区域	

N

縮尺
1:2,500

自然現象の種類	急傾斜地の崩壊	箇所番号	与板-406.045
告示番号	新潟県告示第250号・251号	箇所名	大和田(2)
告示年月日	平成29年3月10日	所在地	長岡市寺泊大和田