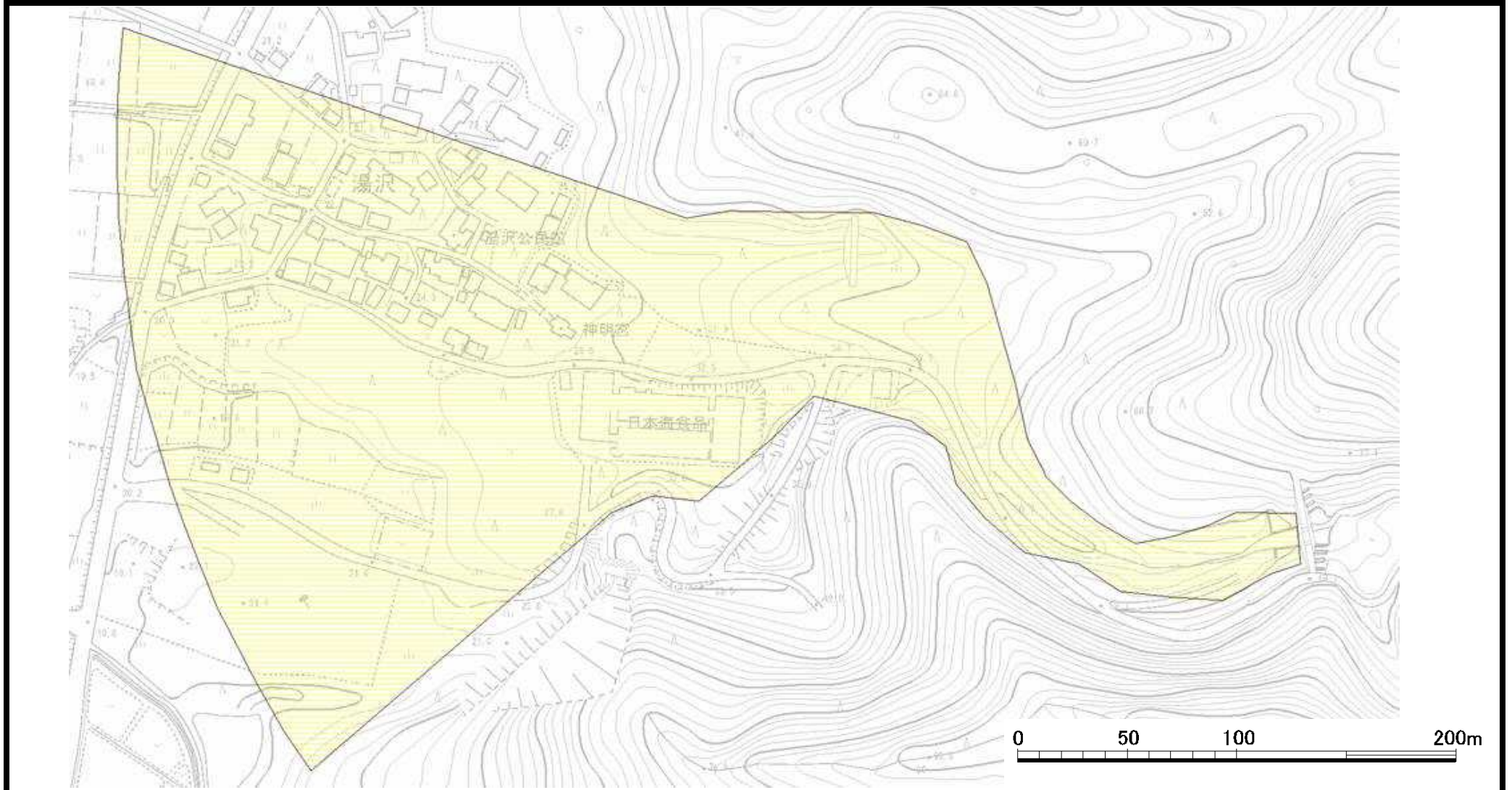




# 土砂災害警戒区域等の指定の公示に係る図書



様式 - 2 (土) 土砂災害警戒区域 区域図	土砂災害防止法施行令第二条の基準に該当する区域		 縮尺 1:2,500	自然現象の種類 土石流	溪流番号 304- -008-2
				告示番号 新潟県告示第676号	溪流名 湯沢(2)
				告示年月日 平成22年4月16日	所在地 阿賀野市湯沢