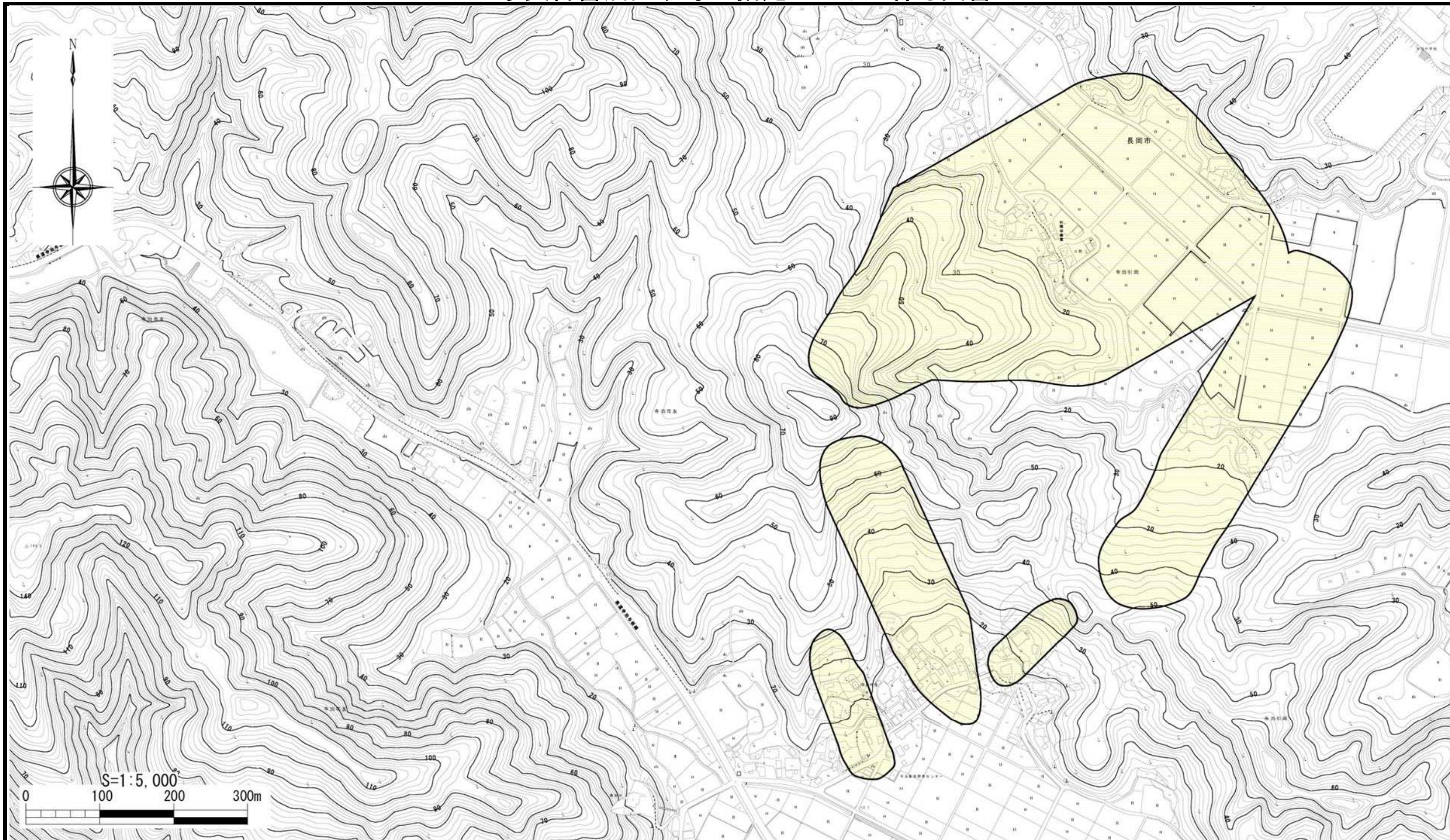





土砂災害警戒区域等の指定の公示に係る図書



様式-2(地) 土砂災害警戒区域・土砂災害特別警戒区域 区域図	土砂災害防止法施行令第二条の基準に該当する区域 	N  縮尺 S=1:5,000	自然現象 の種類 地滑り	箇所番号 H25再調K406.04
	土砂災害防止法施行令第三条の基準に該当する区域 		告示番号 新潟県告示第195号	箇所名 年友(H25)
	地すべり地塊の滑りに伴って生じる土石等の移動による力:F1 F1= (kN/m ²)		告示年月日 平成29年2月28日	所在地 長岡市寺泊年友・寺泊引岡