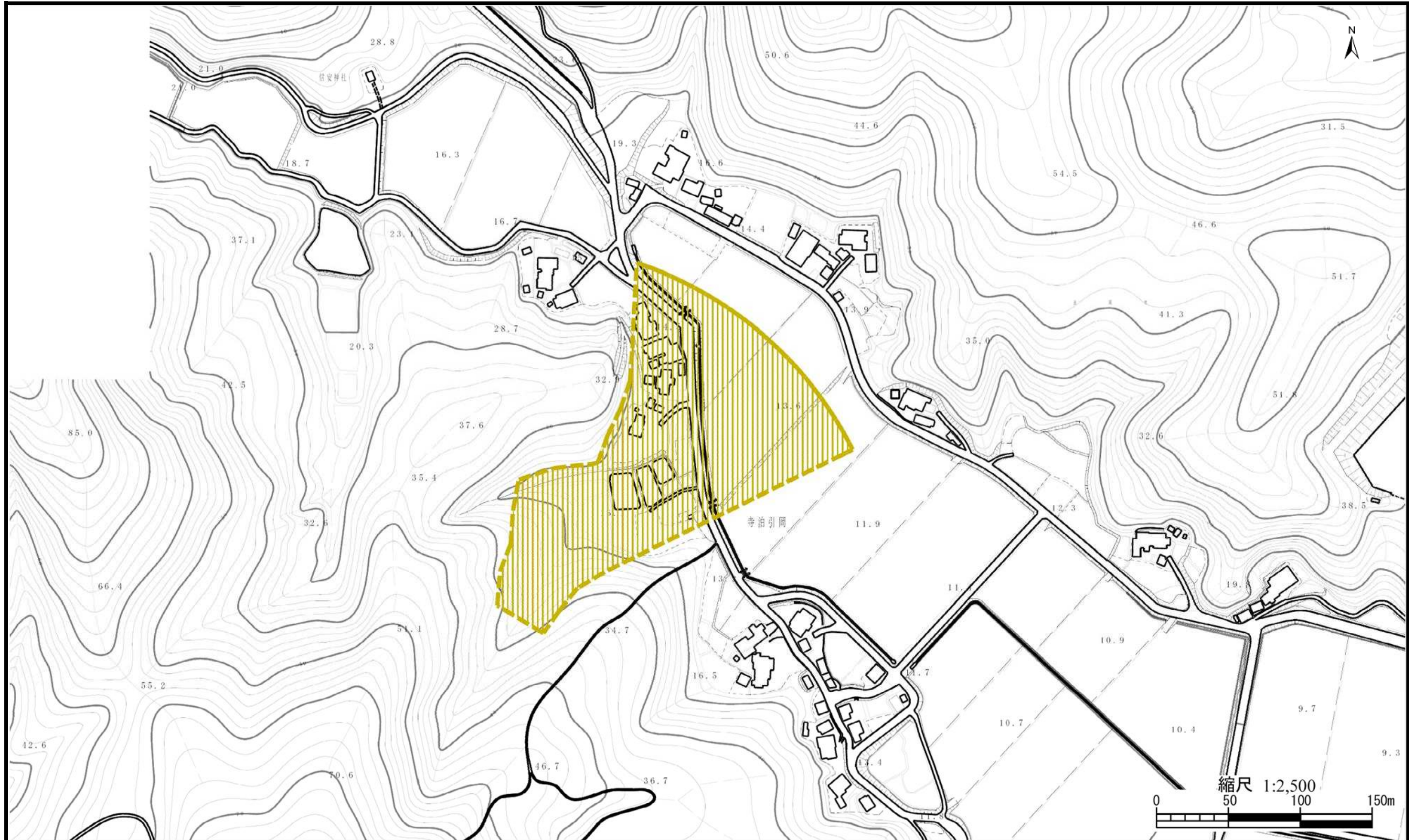






土砂災害警戒区域等の指定の公示に係る図書



| | | | | | |
|---------------------------------------|-------------------------------------|---|--------------------|---------------------|--------------------|
| 様式-2(土) 土砂災害警戒区域・土砂災害特別警戒区域 区域図 | 土砂災害防止法施行令第二条の基準に該当する区域 |  | 自然現象 の種類 土石流 | 溪流番号 406-与板-009 | |
| | 土砂災害防止法 施行令第三条の 基準に該当する 区域 |  | | | 告示番号 新潟県告示第195号 |
| | 土砂災害防止法 施行令第三条の 基準に該当する 区域 |  | 縮尺 1:2,500 | 告示年月日 平成29年2月28日 | 溪流名 引岡(3) |
| | その他の区域 |  | | 所在地 長岡市寺泊引岡 | |