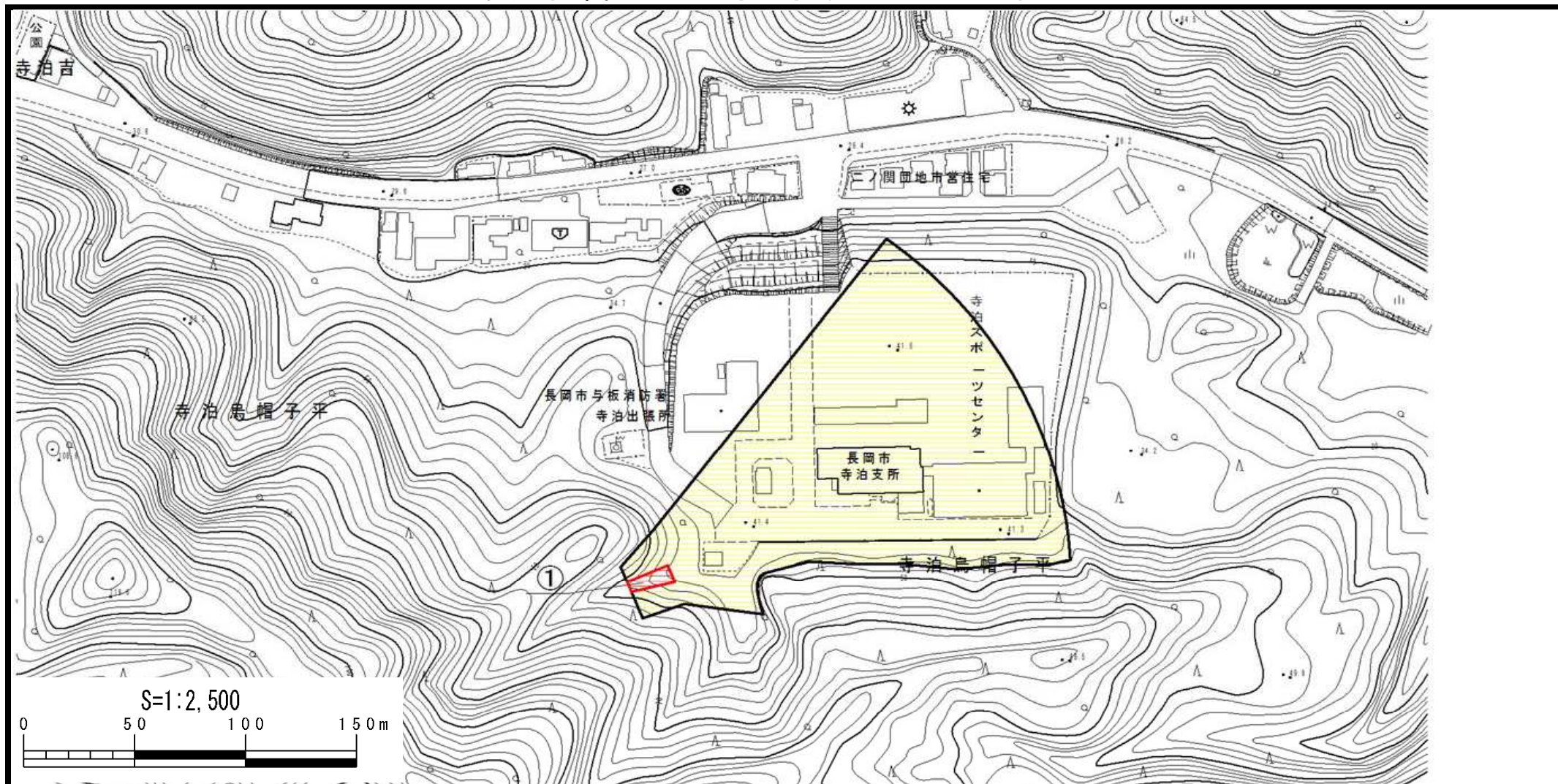






土砂災害警戒区域等の指定の公示に係る図書



様式-2(土)

土砂災害警戒区域・土砂災害特別警戒区域
区域図

土砂災害防止法施行令第二条の基準に該当する区域

土砂災害防止法施行令第三条の基準に該当する区域	  
その他の区域	

N



縮尺
S=1:2,500

自然現象の種類	土石流	溪流番号	406-与板-013
告示番号	新潟県告示第195・196号	溪流名	烏帽子平(4)
告示年月日	平成29年2月28日	所在地	長岡市寺泊烏帽子平