





# 土砂災害警戒区域等の指定の公示に係る図書



様式-2 (急)  土砂災害警戒区域・ 土砂災害特別警戒区域 区域図	土砂災害防止法施行令第二条の基準に該当する区域			縮尺 1 : 2,500	自然現象の種類	急傾斜地の崩壊	箇所番号	与板-404.011
	土砂災害防止法施行令第三条の基準に該当する区域	急傾斜地斜面内の区域			告示番号	新潟県告示第195号・196号	箇所名	小島谷 (10)
		土石等の(移動) 高さが1m以下の場合、土石等の移動による力が100kN/m <sup>2</sup> を超える区域			告示年月日	平成29年2月28日	所在地	長岡市小島谷
		土石等の堆積の高さが3mを超える区域						
	それ以外の区域	