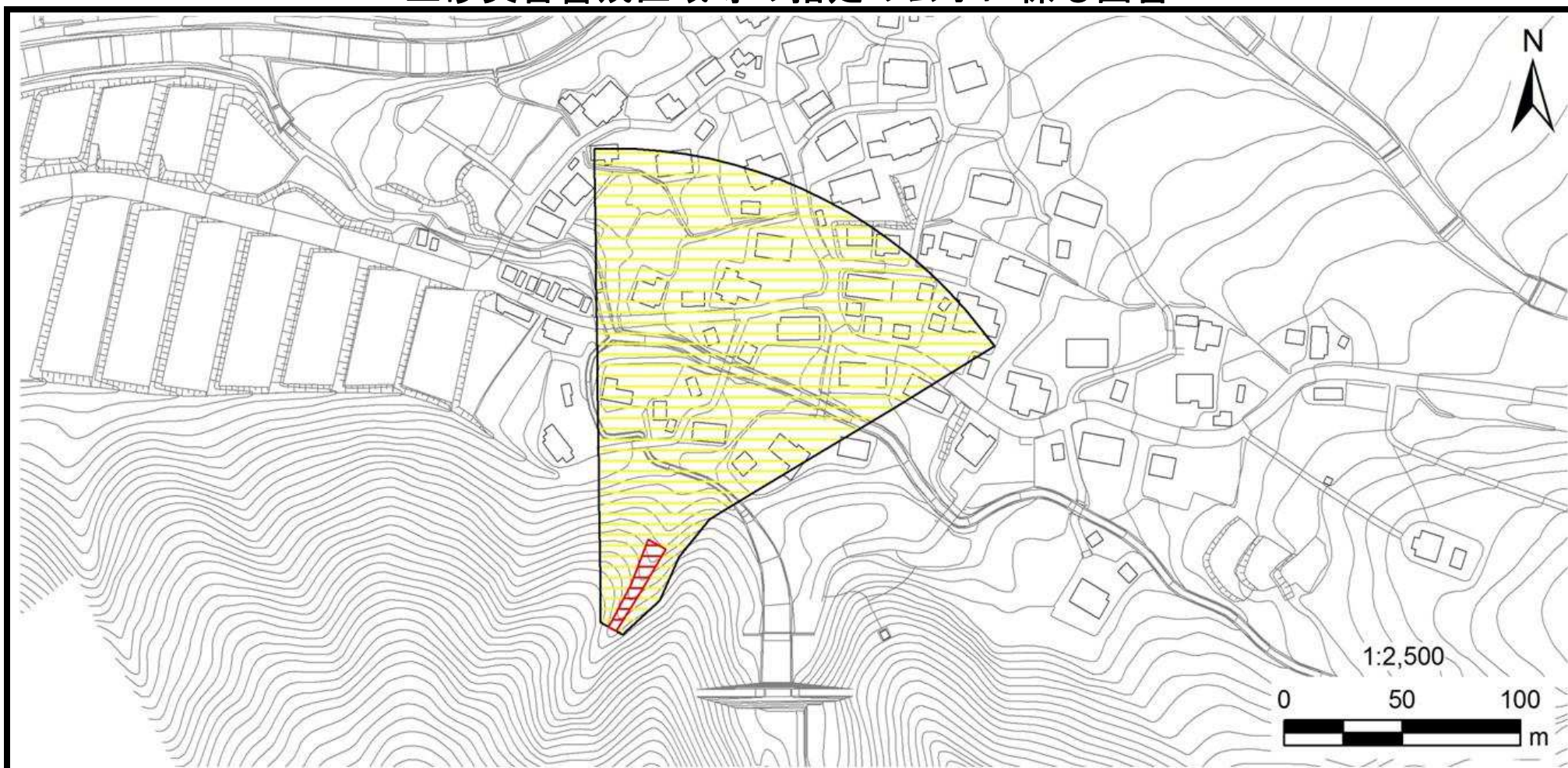






# 土砂災害警戒区域等の指定の公示に係る図書



様式-2(土) 土砂災害警戒区域・ 土砂災害特別警戒区 区域図	土砂災害防止法施行令第二条の基準に該当する区域			自然現象 の種類 土石流	箇所番号 563-糸魚川-011
	土砂災害防止法 施行令第三条の 基準に該当する 区域	土石流の高さが1mを超える場合、土石流の移動による力が50kN/m <sup>3</sup> を超える区域			
		土石流の高さが1mを超える場合、土石流の移動による力が50kN/m <sup>3</sup> を超えない区域		告示年月日 平成29年2月7日	
		その他の区域			所在地 糸魚川市大字上路
			縮尺 1:2,500	告示年月日 平成29年2月7日	所在地 糸魚川市大字上路