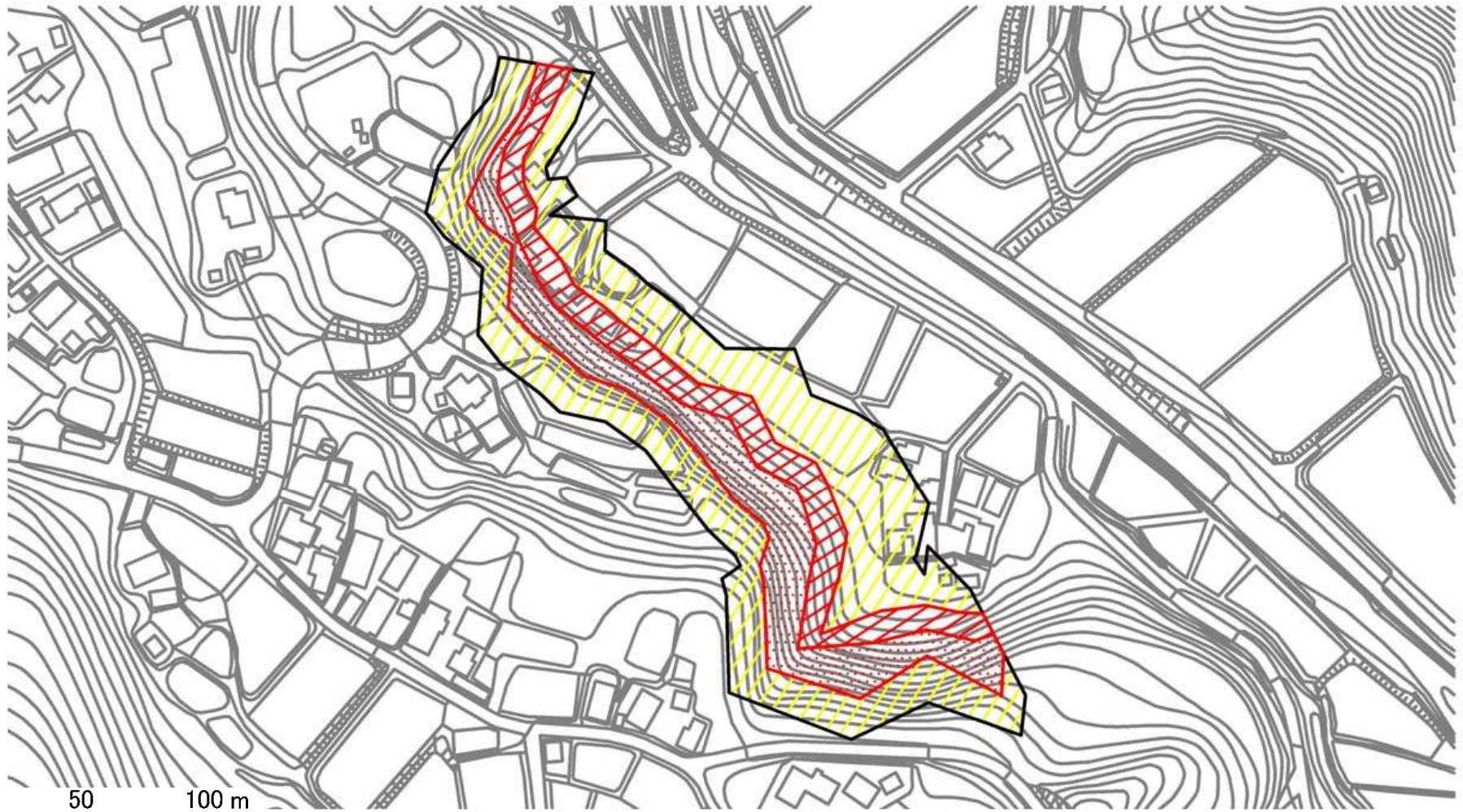






土砂災害警戒区域等の指定の公示に係る図書



様式-2 (急)

土砂災害警戒区域・
土砂災害特別警戒区域
区域図

土砂災害防止法施行令第二条の基準に該当する区域		
土砂災害防止法施行令第三条の基準に該当する区域	急傾斜地斜面内の区域	
	土石等の(移動)高さが1m以下の場合、土石等の移動による力が 100kN/m^2 を超える区域	
	土石等の堆積の高さが3mを超える区域	
	それ以外の区域	

N
縮尺
1 : 2,500

自然現象の種類	急傾斜地の崩壊	箇所番号	佐渡-605.039
告示番号	新潟県告示第74・75号	箇所名	イモチ飯持(3)
告示年月日	平成29年1月27日	所在地	サドシ イモチ 佐渡市 飯持