





# 土砂災害警戒区域等の指定の公示に係る図書



様式-2(急)  土砂災害警戒区域・ 土砂災害特別警戒区域 区域図	土砂災害防止法施行令第二条の基準に該当する区域			N  縮尺 1 : 2,500	自然現象の種類	急傾斜地の崩壊	箇所番号	佐渡-605.023
	土砂災害防止法施行令第三条の基準に該当する区域	急傾斜地斜面内の区域			告示番号	新潟県告示第1267・1268号	箇所名	セドウオンセンヨコキウケイシヤ 仙道温泉横急傾斜
		土石等の(移動)高さが1m以下の場合、土石等の移動による力が100kN/m <sup>2</sup> を超える区域			告示年月日	平成28年12月13日	所在地	サドシ クノエ 佐渡市 栗野江
		土石等の堆積の高さが3mを超える区域						
	それ以外の区域	