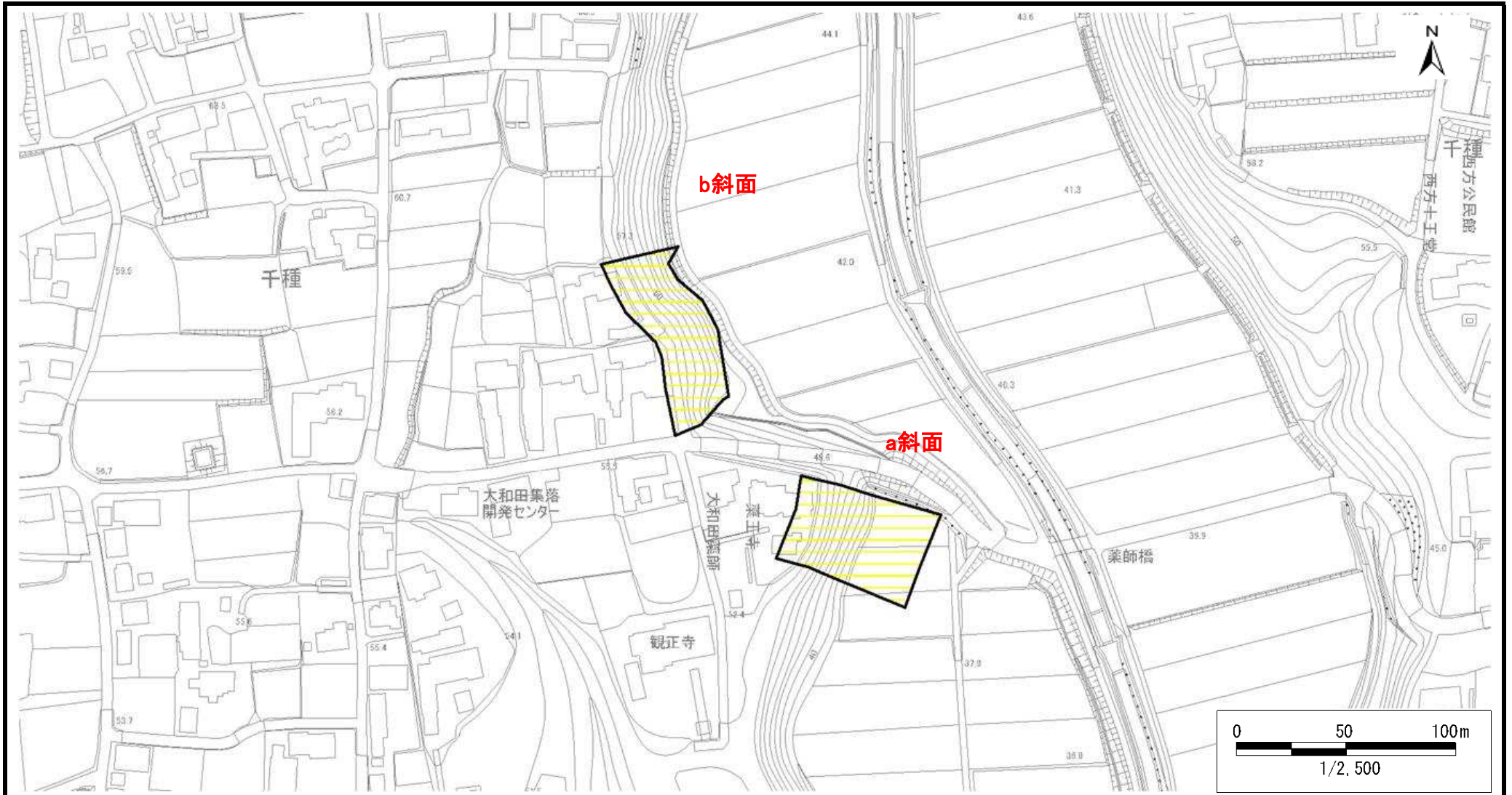






土砂災害警戒区域等の指定の公示に係る図書



様式-2(急) 土砂災害警戒区域・ 土砂災害特別警戒区域 区域図	土砂災害防止法施行令第二条の基準に該当する区域			縮尺 1:2,500	自然現象の種類	急傾斜地の崩壊	箇所番号	I-603.002(1607)
	土砂災害防止法施行令第三条の基準に該当する区域				告示番号	新潟県告示第1267号	箇所名	オオワダ 大和田
	急傾斜地斜面内の区域				告示年月日	平成28年12月13日	所在地	サドシチグサ 佐渡市千種
	土石等の(移動)高さが1m以下の場合、土石等の移動による力が100kN/m ² を超える区域							
土石等の堆積の高さが3mを超える区域								
それ以外の区域								