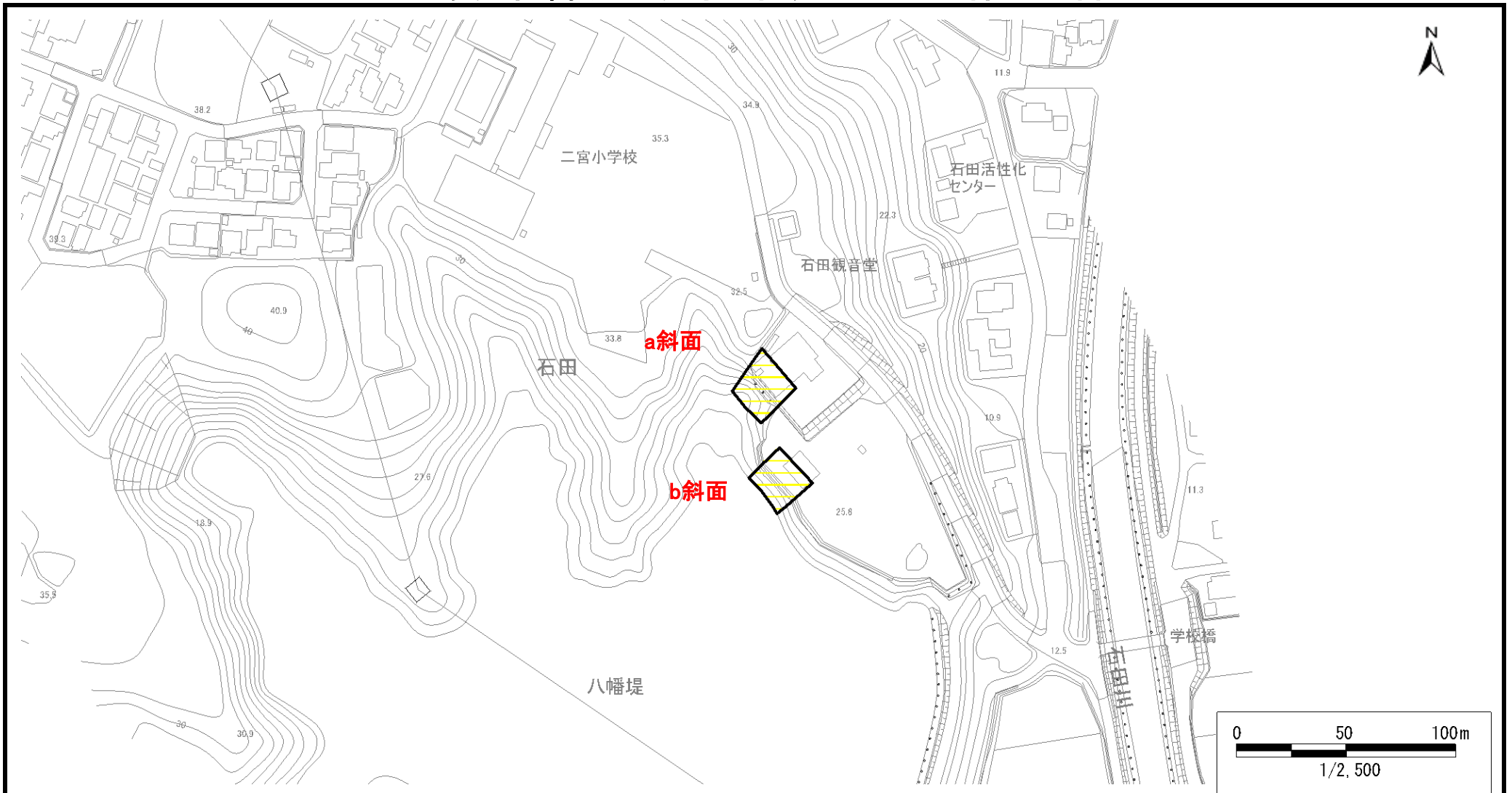






土砂災害警戒区域等の指定の公示に係る図書



様式-2 (急) 土砂災害警戒区域・ 土砂災害特別警戒区域 区域図	土砂災害防止法施行令第二条の基準に該当する区域		 縮尺 1:2,500	自然現象の種類	急傾斜地の崩壊	箇所番号	佐渡-602.030
	急傾斜地斜面内の区域 			告示番号	新潟県告示第1267号	箇所名	イシダ 石田(1)
	土砂災害防止法施行令第三条の基準に該当する区域 土石等の(移動) 高さが1m以下の場合、土石等の移動による力が100kN/m ² を超える区域 			告示年月日	平成28年12月13日	所在地	サドシイシダ 佐渡市石田
	土砂等の堆積の高さが3mを超える区域 			それ以外の区域 