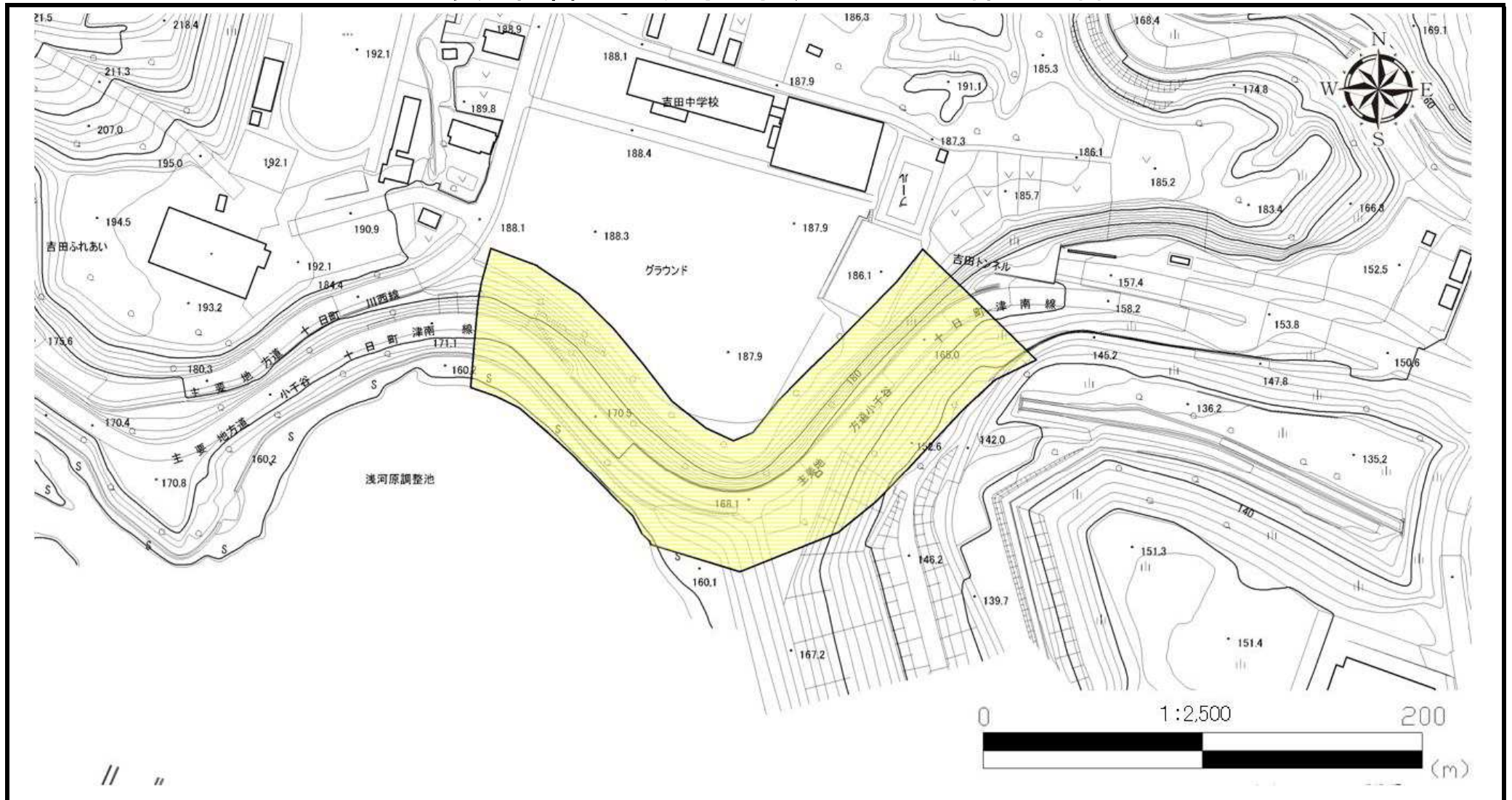





土砂災害警戒区域等の指定の公示に係る図書



様式-2 (急)

土砂災害警戒区域 区域図

土砂災害防止法施行令第二条の基準に該当する区域		自然現象の種類 急傾斜地の崩壊 告示番号 新潟県告示第1110号 告示年月日 平成28年10月21日	箇所番号 箇所名 所在地	III-210.007(4131) 小泉 (1) 十日町市小泉第二		
	土砂災害防止法施行令第三条の基準に該当する区域				 縮尺 1:2,500	
	急傾斜地斜面内の区域					告示年月日 平成28年10月21日
	土石等の(移動) 高さが1m以下の場合、土石等の移動による力が100kN/m ² を超える区域					
土石等の堆積の高さが3mを超える区域		告示年月日 平成28年10月21日				
それ以外の区域	