





土砂災害警戒区域等の指定の公示に係る図書



様式-2 (急)

土砂災害警戒区域・
土砂災害特別警戒区域
区域図

| | | | | | | | |
|---|---|---|--------------------|-------------|------------------|------|------------|
| 土砂災害防 止法施行令 第三条の基 準に該当す る区域 | 土砂災害防止法施行令第二条の基準に該当する区域 |  | N 縮尺 1:2,500 | 自然現象 の種類 | 急傾斜地の崩壊 | 箇所番号 | 与板-406.051 |
| | 急傾斜地斜面内の区域 |  | | 告示番号 | 新潟県告示第1110・1111号 | 箇所名 | 年友(4) |
| | 土石等の(移動)高さが1m以下の場合、土石等の移動による力が100kN/m ² を超える区域 |  | | 告示年月日 | 平成28年10月21日 | 所在地 | 長岡市寺泊年友 |
| | 土石等の堆積の高さが3mを超える区域 それ以外の区域 |  | | | | | |