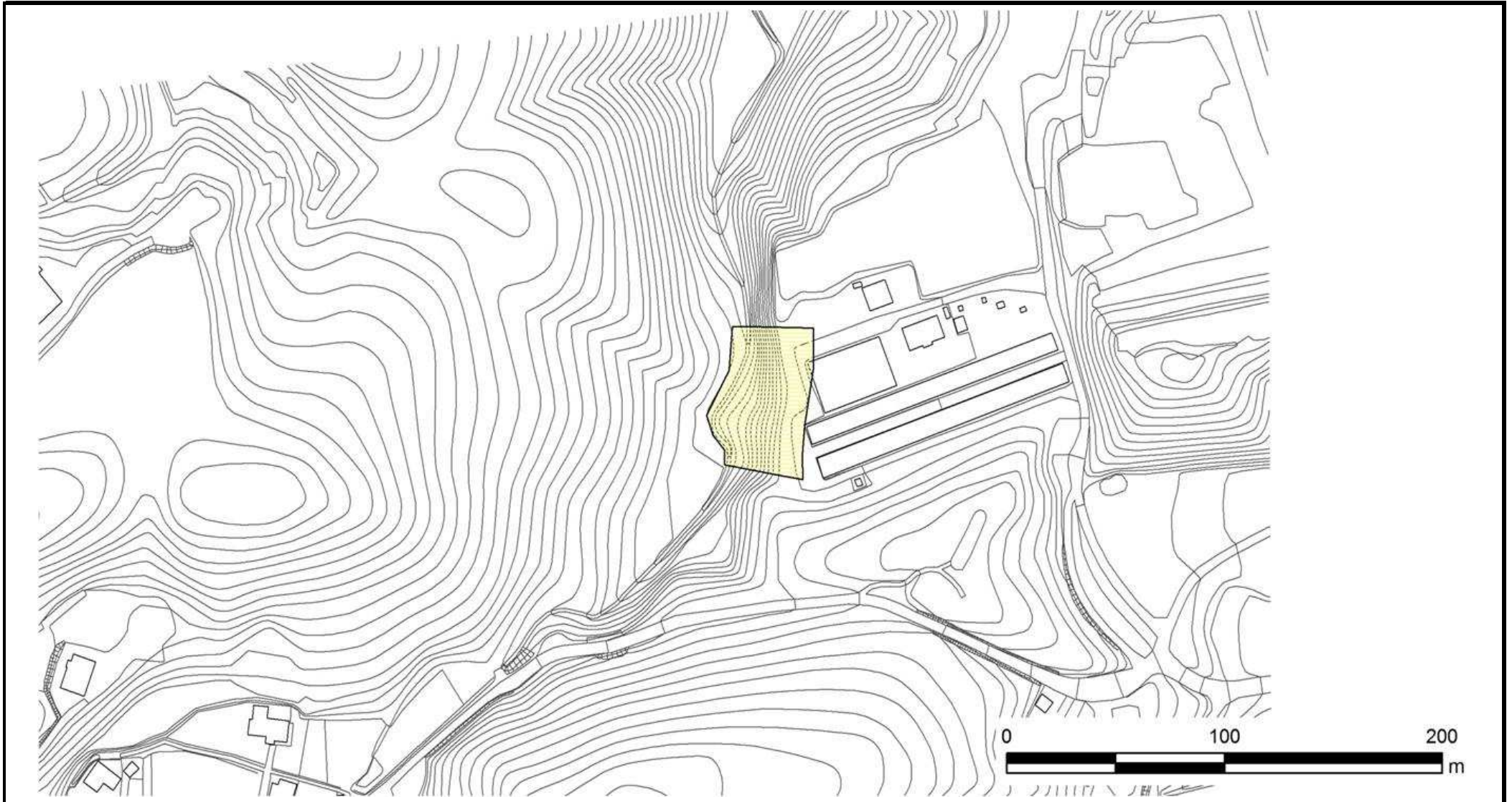




土砂災害警戒区域等の指定の公示に係る図書



様式-2(急) 土砂災害警戒区域 区域図	土砂災害防止法施行令第二条の基準に該当する区域		 縮尺 1:2,500	自然現象の種類	急傾斜地の崩壊	箇所番号	長岡-215.061
				告示番号	新潟県告示第1110号	箇所名	比礼(5)
				告示年月日	平成28年10月21日	所在地	長岡市比礼