






土砂災害警戒区域等の指定の公示に係る図書



様式-2(急) 土砂災害警戒区域・ 土砂災害特別警戒区域 区域図	土砂災害防止法施行令第二条の基準に該当する区域			自然現象 の種類 告示番号 告示年月日	急傾斜地の崩壊 新潟県告示第1059号 平成28年10月7日	箇所番号 箇所名 所在地	佐渡-604.005 ニイボシヨウヨウジ 新穂正明寺(1) サドシ ニイボシヨウヨウジ 佐渡市 新穂正明寺
	土砂災害防止法施行令第三条の基準に該当する区域	急傾斜地斜面内の区域					
		土石等の(移動)高さが1m以下の場合、土石等の移動による力が100kN/m ² を超える区域					
		土石等の堆積の高さが3mを超える区域					
	それ以外の区域			縮尺 1:2,500			