
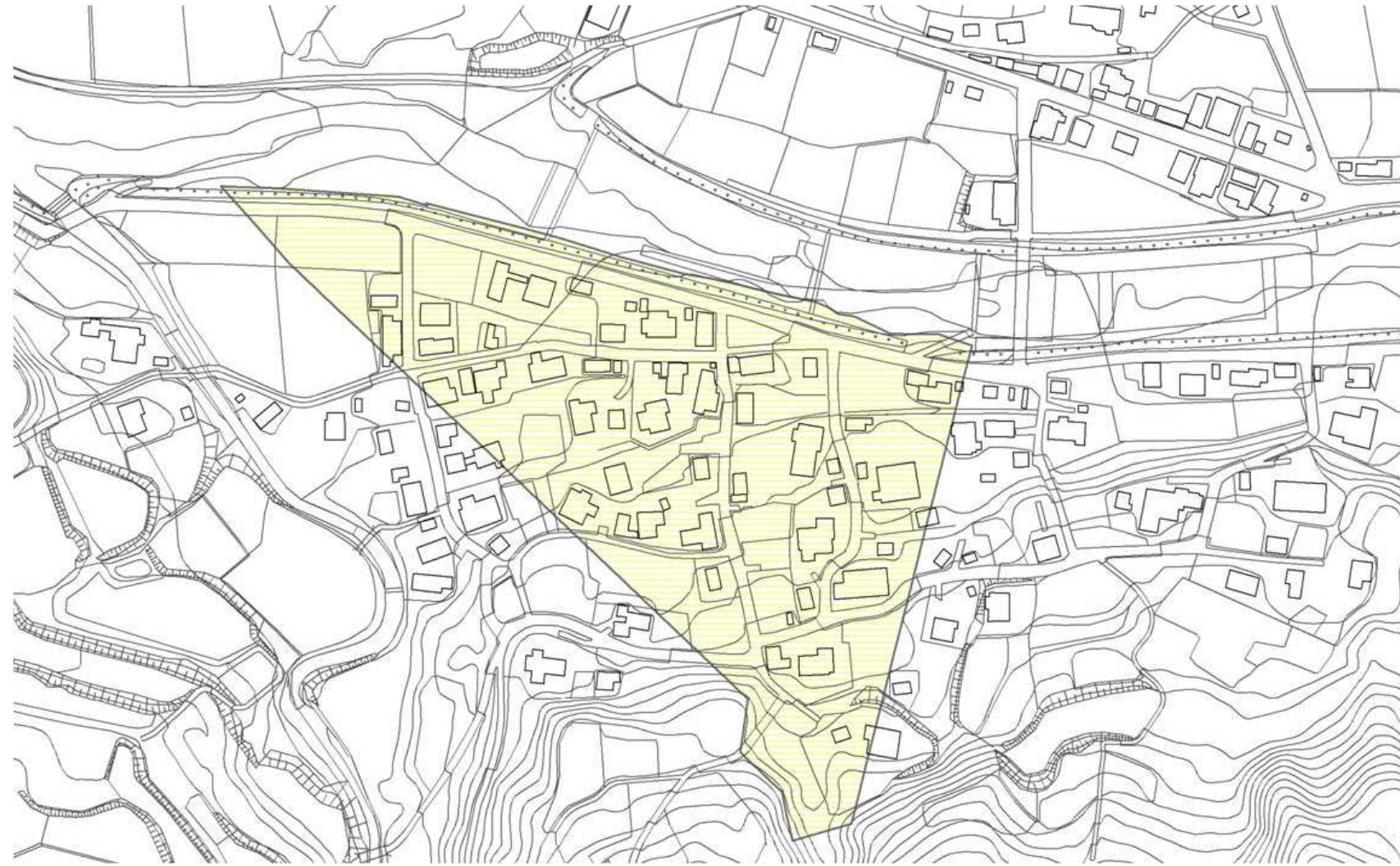




土砂災害警戒区域等の指定の公示に係る図書



様式-2(土) 土砂災害警戒区域 区域図	土砂災害防止法施行令第二条の基準に該当する区域		 縮尺 1:2,500	自然現象の種類 土石流	溪流番号 215-長岡-108
				告示番号 新潟県告示第915号	溪流名 小向(1)
				告示年月日 平成28年8月26日	所在地 長岡市小向、栃堀 新潟県