




# 土砂災害警戒区域等の指定の公示に係る図書



様式 - 2 (急)  土砂災害警戒区域・ 土砂災害特別警戒区域 区域図	土砂災害防止法施行令第二条の基準に該当する区域			自然現象 の種類	急傾斜地の崩壊	箇所番号	長岡-211.008
	土砂災害防止法施行令第三条の基準に該当する区域	急傾斜地斜面内の区域			告示番号 新潟県告示第446号	箇所名	明晶町
		土石等の(移動)高さが1m以下の場合、土石等の移動による力が100kN/m <sup>2</sup> を超える区域		告示年月日 平成23年3月29日		所在地	見附市明晶町
		土石等の堆積の高さが3mを超える区域				縮尺 1:2,500	それ以外の区域