

土砂災害警戒区域等の指定の公示に係る図書







様式-2(急)

土砂災害警戒区域・土砂災害特別警戒区域
区域図

土砂災害防止法施行令第二条の基準に該当する区域



土砂災害防止
法施行令第三
条の基準に該
当する区域

- 急傾斜地斜面内の区域 
- 土石等の(移動)高さが1m以下の場合、土石等の移動による力が100kN/m²を超える区域 
- 土石等の堆積の高さが3mを超える区域 
- それ以外の区域 



縮尺
S=1:2,500

自然現象の種類	急傾斜地の崩壊	箇所番号	佐渡-608.015
告示番号	新潟県告示第869号	箇所名	内野(1)
告示年月日	平成28年8月9日	所在地	佐渡市羽茂大橋