





土砂災害警戒区域等の指定の公示に係る図書



様式-2(急) 土砂災害警戒区域・土砂災害特別警戒区域図	土砂災害防止法施行令第2条の基準に該当する区域		  	 縮尺 1:2,500	自然現象の種類	急傾斜地の崩壊	箇所番号	I-404.031(0714)
	土砂災害防止法施行令第3条の基準に該当する区域				告示番号	新潟県告示第936-937号	箇所名	ナカノシ 中の西
		告示年月日	平成23年6月24日					