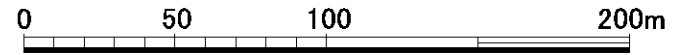
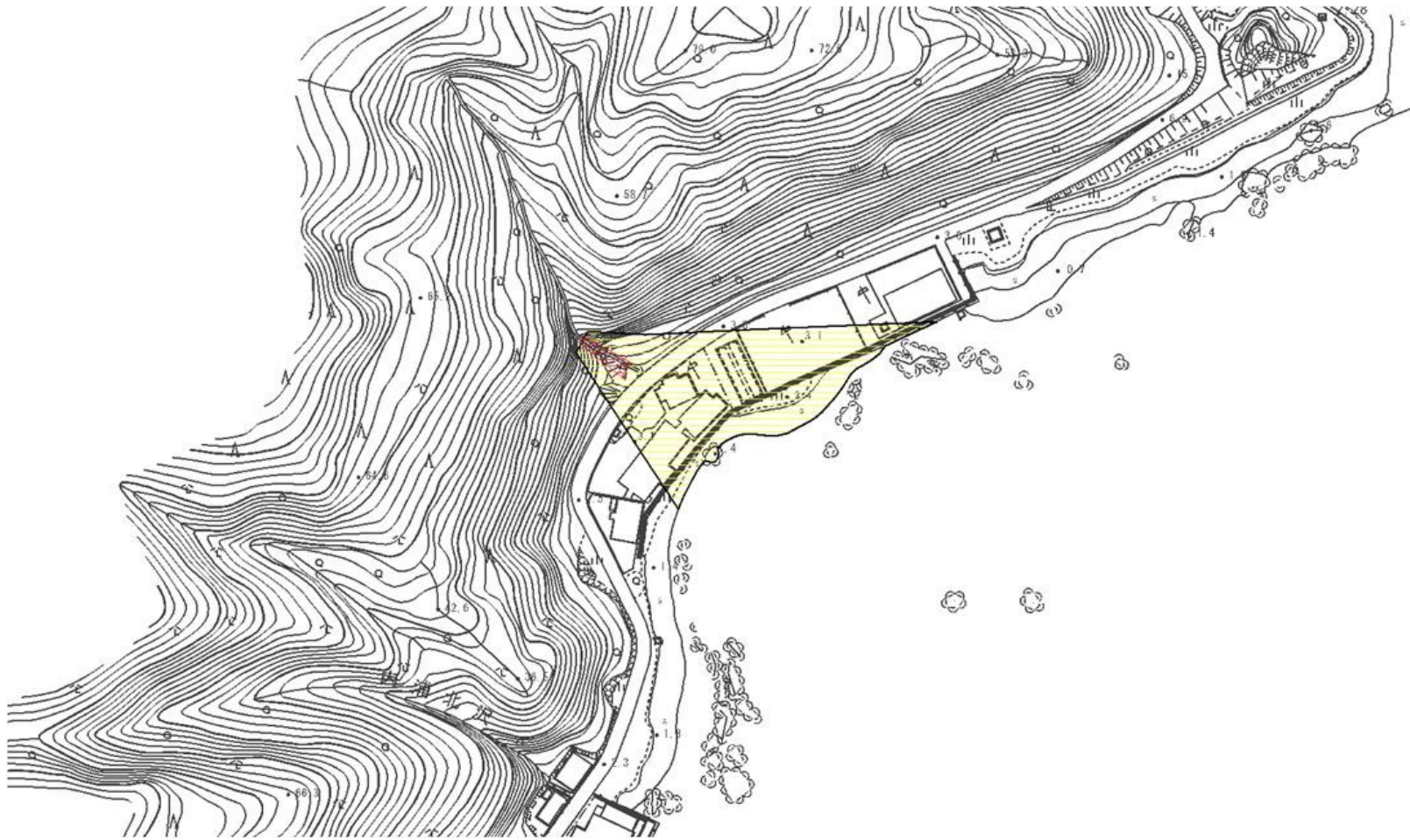





土砂災害警戒区域等の指定の公示に係る図書



様式-2(土) 土砂災害警戒区域・土砂災害特別警戒区域 区域図	土砂災害防止法施行令第二条の基準に該当する区域		N 縮尺 1:2,500	自然現象の種類	土石流	溪流番号	586-栗島浦-2
	土砂災害防止法施行令第三条の基準に該当する区域			告示番号	潟県告示第244.245	溪流名	滝ノ前沢
	その他の区域			告示年月日	平成23年3月4日	所在地	岩船郡栗島浦村内浦(旗崎)